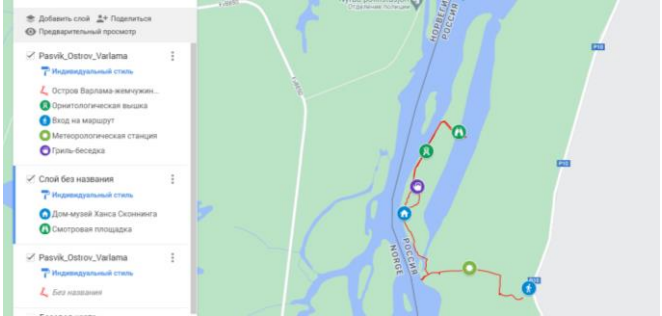





ПАСПОРТ

информации о туристском маршруте для прохождения группами туристов

Общие положения

1	Муниципальное образование, по которому проходит маршрут	Печенгский муниципальный округ Мурманской области
2	Название маршрута	«Остров Варлама – жемчужина «Пасвика»»
3	Организатор маршрута	ФГБУ «Государственный заповедник «Пасвик»
4	Контакты организатора маршрута (телефон, электронная почта, сайт-при наличии)	8(81554)50700 pasvik.zapovednik@yandex.ru https://pasvik-reserve.ru/
5	Пункт начала маршрута	69.132890 29.258999
6	Пункт окончания маршрута	69.132890 29.258999
7	Способ подъезда к началу туристского маршрута и отъезда от его конечной точки (маршрут, использование транспортных средств)	На автомобиле по а/д Никель-Раякоски. В составе экскурсии на маршрут «Остров Варлама – жемчужина Пасвика»
8	Перечень географических точек (населенных пунктов) следования на маршруте (при наличии)	<p>Маршрут расположен между пгт Никель и пос.Раякоски, на расстоянии 60 км от Никеля. Выезд туристов на маршрут производится от визит-центра заповедника «Пасвик» (пгт Никель)</p>  <p>Ссылка на карту маршрута на Google Maps https://www.google.com/maps/d/edit?mid=1VyCx0T2wxeaRTmpScdVucU_0Ka-C4A&usp=sharing</p>  <p>Ссылка на карту маршрута на Яндекс.Картах https://yandex.ru/maps/?um=constructor%3Aabc623f80dc844c80ee53ccf4bfb48b88b09a37aab47298a56aedae37e1a14855&source=constructorLink</p>

		  <p style="text-align: center;">Google Карты Яндекс. Карты</p>
9	График движения по маршруту с указанием предполагаемых мест остановок, привалов и ночлегов	<p>Маршрут радиальный, спроектирован как пеший. На прохождение маршрута в среднем уходит не менее 3-4-х часов в составе организованной группы. Посещение маршрута возможно в период с конца мая по сентябрь-начало октября, то есть в бесснежный период.</p> <p>Количество одновременно посещаемых туристов на маршруте составляет 15-20 человек.</p> <p>Маршрут начинается на входной группе, где размещены информационные стенды с общей информацией о заповеднике «Пасвик» и правила поведения на маршруте. Затем маршрут проходит по деревянному настилу к автоматической метеостанции Davis, проходит по лесу и выходит к реке Паз. По деревянному настилу тропа ведет через три протоки к острову Варлама. Первым объектом на острове служит дом-музей норвежского орнитолога Ханса Сконнинга. Дом восстановлен норвежской стороной по рисункам Ханса Сконнинга и оборудован стилизованной мебелью. Далее по маршруту видны остатки лесопильного завода и узкоколейки (1950-е гг.) и луга на местах бывших ферм финских поселенцев. Далее тропа идет к Гриль-беседке. Финальной точкой является Орнитологическая вышка.</p>
10	Объекты показа на маршруте (краткое описание, возможны фото-видео-материалы) (при наличии)	<ol style="list-style-type: none"> 1. Входная группа – информационный стенд с общей информацией о заповеднике «Пасвик», правила поведения на маршруте. 2. Ледник, колодец – объеты быта поселений финских колонистов (конец XIX-начало XX вв.). 3. Метеорологическая станция (2016 г.) – оборудование для сбора дождевых осадков в рамках мониторинга состояния лесов – объекты интересные с точки зрения научных исследований. 4. Дом-музей норвежского орнитолога Ханса Сконнинга (1996 года постройки, реплика). Дом восстановлен норвежской стороной по рисункам Ханса Сконнинга и оборудован стилизованной мебелью. <p>Используется как полевая база для научных исследований и эколого-просветительских целей.</p> <ol style="list-style-type: none"> 5. Остатки лесопильного завода и узкоколейки (1950-е гг.) - возможно, это одна из самых

северных узкоколеек в мире. В послевоенный период на этом заводе распилили на доски весь скопившийся затор бревен на пороге Хеваскоски и вывезли материал на строительство комбината «Печенганикель».

6. Луга на местах бывших ферм финских поселенцев. Таких лугов практически нигде в Скандинавии не осталось.

7. Гриль-беседка. Место отдыха


8. Военные объекты. Одно из немногих мест, где хорошо сохранились следы Второй Мировой войны в приграничной зоне.

9. Орнитологическая вышка (1995 года восстановления, исходная – конец 1940-х гг.). Используется орнитологами для наблюдения за птицами, туристы посещают вышку как уникальный объект, реконструированный из старой пограничной вышки. На ее открытие приезжал президент WWF – принц Филипп, герцог Эдинбургский, муж королевы Великобритании Елизаветы II.

10. Река Паз. Трансграничная река.

Река берет начало из озера Инари в Финляндии, течет по территории 3-х государств. Типичная озерно-речная система Севера с порогами и водопадами.



		
11	Протяженность маршрута (км)	2,5 км в одну сторону
12	Длительность пребывания на маршруте (дней/ночей или часов)	3-4 часа
13	Инструктаж по технике безопасности	Проводится для всех организованных групп в визит-центре заповедника в пгт Никель с подписями участников в журнале инструктажа. Дополнительно в полевых условиях на маршруте проводится инструктаж перед стартом.

Ограничения

14	Период функционирования маршрута	Посещение маршрута возможно в период с конца мая по сентябрь-середина октября, то есть в бесснежный период. В снежный период посещение возможно на снегоступах или лыжах. С середины октября и до конца февраля маршрут закрыт.
15	Ограничения по погодным условиям (если есть, какие). Источник получения информации о прогнозе погоды	В соответствии с принятыми нормами безопасности запрещается проходить маршрут: <ul style="list-style-type: none"> - в сильный дождь, - в сильный туман и облачность, - при штормовом предупреждении, - при температуре ниже минус 20 градусов. Информация о прогнозе погоды берется из

		открытых источников. При неблагоприятных метеорологических явлениях поход по маршруту отменяется.
16	Возрастные ограничения	18+ Дети только в сопровождении взрослых, в составе организованных групп
17	Необходимость регистраций в службах МЧС	Оповещение МЧС о выходе на маршрут производится одним из способов: - на официальном сайте МЧС России https://51.mchs.gov.ru/ , в разделе «Регистрация туристских групп»; - по электронной почте Главного управления МЧС России по Мурманской области emercom@51.mchs.gov.ru ; - по телефону +7 (815-2) 45-14-75.
18	Наличие особых экологических условий	Очень редко возможны туманы, средний порывистый ветер.
19	Наличие категории маршрута, уровень сложности, какой физической подготовкой должны обладать туристы	Категория отсутствует, маршрут легкой сложности, для его прохождения специальная подготовка не требуется, достаточно средней физической подготовки для прохождения пешком 2,5 км в одну сторону.

Транспорт

20	Транспортные средства, используемые на маршруте	Маршрут спроектирован как пеший, транспортное средство используется только для прибытия к началу маршрута, на самом маршруте не используется.
21	Транспортные средства, используемые для подъезда к началу маршрута и отъезда от конечной точки	Для подъезда к началу маршрута используется личный транспорт членов организованной группы, арендованный транспорт или служебный транспорт ФГБУ «Государственный заповедник «Пасвик»
22	Наличие специальных требований к транспорту	В летний период требований и ограничений нет.
23	Наличие государственной регистрации и подтверждение прохождения технического надзора транспортных средств	Служебный транспорт ФГБУ «Государственный заповедник «Пасвик» проходит ежегодный техосмотр. Компании, предоставляющие арендованный транспорт, имеют лицензию на пассажирскую перевозку.

Питание на маршруте

24	Возможность питания на маршруте (без питания, сухой паек, самостоятельное приготовление горячей пищи, питание в организациях общепита)	Возможны разные варианты. Вариант 1: сухой паек и чай в термосе. Туристы самостоятельно берут питание, о чем заранее их извещают (горячий напиток, перекус, вода). На точке маршрута «Гриль-беседка» организовано специальное место для приема пищи. Беседка, в которой установлен гриль, стол и скамейка, где одновременно могут разместиться до 12 человек. Вариант 2. Выездной кейтеринг. По запросу группы заповедник привлекает организации общественного питания из Никеля, с которыми подписаны соглашения о сотрудничестве.
----	--	---

		<p>Обязательно необходимо брать с собой питание (горячий напиток, перекус, вода).</p>  <p>Также в середине маршрута расположен торфяной туалет для комфорта посетителей и соблюдения требований по охране окружающей среды.</p>
25	Питьевой режим на маршруте (необходимость взять воду с собой, в каком количестве; возможность использования природных источников воды)	<p>Необходимо брать с собой воду не менее 1000 мл, а также горячие напитки и перекус.</p> <p>Имеется возможность использования природной воды: в середине маршрута у туристов есть выход к реке Паз, при необходимости можно взять воду из реки для кипячения с помощью переносных газовых горелок.</p>
26	Пункты питания на маршруте (при наличии перечислить названия и места расположения)	<p>Пункты питания на маршруте отсутствуют.</p> <p>Туристы самостоятельно организуют питание либо оно им предоставляется в соответствии с приобретаемым экскурсионным пакетом и пожеланиями к питанию.</p>

Размещение на маршруте

27	Средства размещения на маршруте	Не предусмотрены. Маршрут является однодневным и по времени занимает 3-4 часа
----	---------------------------------	---

Медицинская помощь на маршруте

28	Возможность оказания медицинской помощи на маршруте (места расположения ближайших медицинских учреждений)	Ближайшее мед учреждение: пгт Никель, Больничный городок, д. 1. В случае необходимости посещения медицинского учреждения время движения автомобиля от начальной точки маршрута до больницы в пгт Никель составляет около 90 минут.
29	Наличие аптечки	Да

Перечень объектов на маршруте, требующих повышенных мер безопасности

30	Перечислить названия и места расположения указанных объектов и меры безопасности (при наличии)	места	меры
		На территории заповедника возможна встреча с дикими животными	Инструктаж по правилам поведения при встрече диких животных
		В целом перемещение по маршруту должно осуществляться строго по линии маршрута, это позволяет сделать посещение как безопасным, так и максимально насыщенным по показу.	

Прочее

31	Способы взаимодействия с МЧС на случай чрезвычайной ситуации (в том числе номер телефона МЧС)	<p>Сообщить о ЧС по телефону 112 или оперативному дежурному Главного управления МЧС России по Мурманской области: 8 (8152) 45-14-75.</p> <p>При этом сообщить:</p> <ul style="list-style-type: none"> • по возможности координаты местонахождения группы; • с кем из группы случилось ЧС; • какого рода ЧС; • погода в районе ЧС. <p>Следовать инструкциям и рекомендациям спасателей.</p> <p>В момент захода на маршрут о времени выхода группы сообщается представителям пограничной службы ФСБ России по Республике Карелия, которые общаются по радиосвязи и имеют стационарную связь с Никелем.</p>
32	Наличие средств связи на маршруте	<p>Мобильная связь имеется на некоторых точках маршрута (метеорологическая станция, недействующая пограничная вышка) (неустойчивый сигнал). Персоналом заповедника на всем протяжении маршрута используется радиосвязь.</p>
33	Способы и пути аварийного выхода с маршрута, в том числе в случае чрезвычайной ситуации	<p>Пешком по линии маршрута в сторону выхода к начальной точке.</p>
34	Необходимые на маршруте инвентарь и специальное снаряжение (перечислить) (при необходимости)	<p>Одежда в соответствии с погодными условиями. Для более комфортного посещения в бесснежный период рекомендуются треккинговые палки (при необходимости), треккинговая обувь, рюкзак, дождевик, мембранная одежда в несколько слоев. В снежный период рекомендуются лыжи или снегоступы с треккинговыми палками, одежда по погоде.</p>
35	Дополнительно (при необходимости)	<p>Необходимо оформление пропусков в пограничную зону. Оформление пропусков занимает 15 рабочих дней в пгт. Никель в ПУ ФСБ РФ по республике Карелия или на портале «Госуслуги».</p> <p>Порядок оформления пропусков https://pasvik-reserve.ru/pass</p> <p>Группа всегда сопровождается штатным экскурсоводом заповедника.</p>