

**АДМИНИСТРАЦИЯ  
ГОРОДА ПОЛЯРНЫЕ ЗОРИ  
С ПОДВЕДОМСТВЕННОЙ ТЕРРИТОРИЕЙ**

**ПОСТАНОВЛЕНИЕ**

«18» сентября 2025 г.

№ 1061

**О внесении изменений  
в постановление администрации  
г. Полярные Зори от 21.05.2013 № 676**

1. Внести в постановление администрации города Полярные Зори с подведомственной территорией от 21.05.2013 № 676 «Об определении границ прилегающих территорий муниципального образования город Полярные Зори с подведомственной территорией, на которых не допускается розничная продажа алкогольной продукции» (в редакции постановления администрации г. Полярные Зори от 20.06.2023 № 638) следующие изменения:

1.1. Пункт 2 дополнить абзацами следующего содержания:

«Установить для объектов общественного питания границы прилегающих территорий к многоквартирным домам, а также в пристроенных (встроенных, встроенно-пристроенных) к ним помещениях, на расстоянии не менее 20 метров от многоквартирных домов.

Границы прилегающих территорий к многоквартирным домам определяются от стены многоквартирного дома (включая встроенные и встроенно-пристроенные к ним помещения) по всему периметру здания по прямой линии до ближайшего входа для посетителей в объект общественного питания, осуществляющий розничную продажу алкогольной продукции при оказании услуг общественного питания.

Расстояние определяется без учета рельефа территории и искусственных преград.»

2. Настоящее постановление вступает в силу со дня его официального опубликования.

И.о. главы города Полярные Зори  
с подведомственной территорией

О.В. Зиненкова

АДМИНИСТРАЦИЯ ГОРОДА ПОЛЯРНЫЕ ЗОРИ  
С ПОДВЕДОМСТВЕННОЙ ТЕРРИТОРИЕЙ  
МУРМАНСКАЯ ОБЛАСТЬ

ПОСТАНОВЛЕНИЕ

21 мая 2013 г.

г. Полярные Зори

№ 676

Об определении границ прилегающих территорий  
муниципального образования Полярные Зори  
с подведомственной территорией,  
на которых не допускается розничная  
продажа алкогольной продукции

В соответствии с Федеральным законом от 22.11.1995г. № 171-ФЗ "О государственном регулировании производства и оборота этилового спирта, алкогольной и спиртосодержащей продукции и об ограничении потребления (распития) алкогольной продукции", с постановлением Правительства РФ от 23.12.2020 № 2220 «Об утверждении правил определения органами местного самоуправления границ прилегающих территорий, на которых не допускается розничная продажа алкогольной продукции и розничная продажа алкогольной продукции при оказании услуг общественного питания», с постановлением Правительства Мурманской области от 26.03.2013г. № 127-ПП "Об утверждении мест массового скопления граждан и мест нахождения источников повышенной опасности, в которых не допускается розничная продажа алкогольной продукции" постановляю:

(В редакции Постановления Администрации города Полярные Зори с подведомственной территорией Мурманской области от 06.07.2021 г. № 518)

1. Утвердить Перечень организаций и объектов города Полярные Зори с подведомственной территорией, на прилегающей территории, к которым не допускается розничная продажа алкогольной продукции в стационарных торговых объектах и розничная продажа продукции при оказании услуг общественного питания (Приложение 1).

2. Определить границы прилегающих территорий к организациям и объектам муниципального образования Полярные Зори с подведомственной территорией, на которых не допускается розничная продажа алкогольной продукции в стационарных торговых объектах и розничная продажа алкогольной продукции при оказании услуг общественного питания:

- минимальное расстояние от детских организаций до границ прилегающих территорий - 50 метров;
- минимальное расстояние от образовательных организаций до границ прилегающих территорий - 50 метров;
- минимальное расстояние от медицинских организаций до границ прилегающих территорий - 25 метров;

(В редакции Постановления Администрации города Полярные Зори с подведомственной территорией Мурманской области от 26.01.2022 г. № 43)

- минимальное расстояние от объектов спорта до границ прилегающих территорий 30 метров;
- минимальное расстояние от вокзалов до границ прилегающих территорий - 50 метров.

(В редакции Постановления Администрации города Полярные Зори с подведомственной территорией Мурманской области от 30.11.2020 г. № 857)

Установить для объектов общественного питания границы прилегающих территорий к многоквартирным домам, а также в пристроенных (встроенных, встроенно-пристроенных) к ним помещениях, на расстоянии не менее 20 метров от многоквартирных домов.

Границы прилегающих территорий к многоквартирным домам определяются от стены многоквартирного дома (включая встроенные и встроенно-пристроенные к ним помещения) по всему периметру здания по прямой линии до ближайшего входа для посетителей в объект общественного питания, осуществляющий розничную продажу алкогольной продукции при оказании услуг общественного питания.

Расстояние определяется без учета рельефа территории и искусственных преград.

(Дополнен - Постановление Администрации города Полярные Зори с подведомственной территорией Мурманской области от 18.09.2025 г. № 1061)

3. Утвердить способ расчета расстояния от организации и (или) объектов до границ прилегающих территорий, указанных в п.1 настоящего постановления. (Приложение 2).

4. Утвердить схемы прилегающих к некоторым организациям и объектам территорий, на которых не допускается розничная продажа алкогольной продукции Приложение 3-37.

(В редакции Постановления Администрации города Полярные Зори с подведомственной территорией Мурманской области от 10.12.2025 г. № 1416)

5. Признать утратившими силу постановления администрации города Полярные Зори:

- от 21.05.2009 г. № 397 "Об определении территорий, прилегающих к местам массового скопления граждан и местам нахождения источников повышенной опасности";
- от 17.08.2010 г. № 749 "О внесении изменений в постановление администрации от 21 мая 2009 г. № 397 "Об определении территорий, прилегающих к местам массового скопления граждан и местам нахождения источников повышенной опасности";
- от 22.03.2012 № 231 "О внесении изменений в постановление администрации города Полярные Зори от 21 мая 2009 № 397 "Об определении территорий, прилегающих к местам массового скопления граждан и местам нахождения источников повышенной опасности".

6. Разместить настоящее постановление на сайте муниципального образования Полярные Зори с подведомственной территорией.

7. Контроль за исполнением настоящего постановления возложить на Семичева В.Н., заместителя главы муниципального образования г. Полярные Зори.

(В редакции Постановления Администрации города Полярные Зори с подведомственной территорией Мурманской области от 15.02.2016 г. № 172)

8. Постановление вступает в силу со дня официального опубликования.

И.о. главы муниципального образования

В.Н. Ратимов

Приложение 1  
к постановлению администрации  
города Полярные Зори  
с подведомственной территорией  
N 676 от 21 мая 2013г.

**Перечень  
организаций и объектов города Полярные Зори  
с подведомственной территорией,  
на прилегающей территории, к которым не допускается  
розничная продажа алкогольной продукции в стационарных торговых  
объектах и розничная продажа продукции  
при оказании услуг общественного питания**

1. Детские и образовательные		
1.1	Муниципальное бюджетное общеобразовательное учреждение «Основная общеобразовательная школа № 1»	н.п. Африканда, ул. Мира д. 2
1.2	Муниципальное бюджетное дошкольное образовательное учреждение города Полярные Зори «Детский сад № 5»	г. Полярные Зори, ул. Белова, д. 14
1.3	Муниципальное бюджетное дошкольное образовательное учреждение города Полярные Зори «Детский сад № 5»	г. Полярные Зори, ул. Курчатова, д. 15а
1.4	Муниципальное бюджетное дошкольное образовательное учреждение города Полярные Зори «Детский сад № 5» (МБДОУ № 5)	г. Полярные Зори, ул. Пушкина, д. 3а
1.5	Муниципальное бюджетное дошкольное образовательное учреждение города Полярные Зори «Детский сад № 6» (МБДОУ № 6)	г. Полярные Зори, ул. Партизан Заполярья, д. 1
1.6	Муниципальное бюджетное дошкольное образовательное учреждение города Полярные Зори «Детский сад № 7» (МБДОУ № 7)	г. Полярные Зори, ул. Сивко, д. 8а
1.7	Муниципальное бюджетное общеобразовательное учреждение «Основная общеобразовательная школа № 1» (МБОУ ООШ № 1)	н.п. Африканда, ул. Мира, д. 6
1.8	Муниципальное бюджетное общеобразовательное учреждение города Полярные Зори «Средняя общеобразовательная школа № 4»	г. Полярные Зори, ул. Белова, д. 7а
1.9	Муниципальное бюджетное общеобразовательное учреждение города Полярные Зори «Средняя общеобразовательная школа № 4» (МБОУ СОШ № 4)	г. Полярные Зори, ул. Курчатова, д. 25
1.10	Муниципальное бюджетное общеобразовательное учреждение города Полярные Зори «Гимназия № 1» (МБОУ гимназия № 1)	г. Полярные Зори, ул. Партизан Заполярья, д. 5а
1.11	Государственное автономное профессиональное образовательное учреждение Мурманской области «Полярнозоринский энергетический колледж» (ГАПОУ МО «ПЭК»)	г. Полярные Зори, ул. Курчатова, д. 24
1.12	Муниципальное бюджетное учреждение дополнительного образования "Детская школа искусств г. Полярные Зори" (МБУ ДО "ДШИ г. Полярные Зори")	г. Полярные Зори, ул. Пушкина, д. 18
1.13	Муниципальное бюджетное учреждение дополнительного образования "Детская школа искусств г. Полярные Зори" ("ДШИ н.п. Африканда")	н.п. Африканда, ул. Ленина, д. 14
1.14	Муниципальное бюджетное образовательное учреждение дополнительного образования «Дом детского творчества» (МБОУ ДО ДДТ)	г. Полярные Зори, ул. Пушкина, д. 1
1.15	Муниципальное автономное учреждение	г. Полярные Зори, ул.

	дополнительного образования города Полярные Зори Спортивная школа "Энергия Севера" (МАУДО СШ «Энергия Севера»)	Сивко, д. 9
2. Медицинские		
2.1	Федеральное государственное бюджетное учреждение здравоохранения "Медико-санитарная часть N 118 Федерального медико-биологического агентства" (ФГБУЗ МСЧ N 118 ФМБА России)	г. Полярные Зори, пр. Нивский, д. 1а
2.2	Федеральное государственное бюджетное учреждение здравоохранения "Медико-санитарная часть N 118 Федерального медико-биологического агентства" ФМБА России - амбулатория н.п. Африканда	н.п. Африканда, ул. Ленина, д. 2
2.3	Федеральное государственное бюджетное учреждение здравоохранения "Центр гигиены и эпидемиологии N 118" Федерального медико-биологического агентства (ФГБУЗ ЦГиЭ N 118 ФМБА России)	г. Полярные Зори, ул. Ломоносова, д. 3
2.4	Санаторий-профилакторий структурное подразделение Кольской АЭС	г. Полярные Зори, ул. Пушкина, д. 20
2.5	Стоматологическая клиника ООО «Стомадент»	г. Полярные Зори, ул. Ломоносова, д. 10
2.6	Стоматология «Дентал»	г. Полярные зори, ул. Партизан Заполярья, д. 13, 1 этаж
2.7	Федеральное государственное бюджетное учреждение здравоохранения "Медико-санитарная часть N 118 Федерального медико-биологического агентства" ФМБА России - амбулатория н.п. Зашеек	н.п. Зашеек, ул. Северная аллея, д. 39
3. Объекты спорта		
3.1	Стадион со спортивным павильоном муниципального автономного учреждения дополнительного образования города Полярные Зори Спортивная школа «Энергия Севера»	г. Полярные Зори, ул. Сивко, д. 7
3.2	Плавательный бассейн муниципального автономного учреждения дополнительного образования города Полярные Зори Спортивная школа «Энергия Севера»	г. Полярные Зори, ул. Сивко, д. 9
3.3	Хоккейный корт муниципального автономного учреждения дополнительного образования города Полярные Зори Спортивная школа «Энергия Севера»	г. Полярные Зори, 14 м на запад от ориентира. Почтовый адрес ориентира: ул. д. 7
3.4	Здание "Спортивного комплекса" (хоккейная коробка с искусственным льдом)	г. Полярные Зори, ул. Строителей, д. 9
3.5	Спортивный зал муниципального автономного учреждения дополнительного образования города Полярные Зори Спортивная школа «Энергия Севера»	г. Полярные Зори, ул. Сивко, д. 5
3.6	Буксировочно-канатные дороги горнолыжного комплекса Кольской АЭС "Салма"	1184 км автотрассы Санкт-Петербург - Мурманск
3.7	Физкультурно-оздоровительный комплекс муниципального автономного учреждения дополнительного образования города Полярные Зори Спортивная школа «Энергия Севера»	г. Полярные Зори, ул. Партизан Заполярья, д. 19
3.8	Лыжная база с лыжными трассами муниципального автономного учреждения дополнительного образования города Полярные Зори Спортивная школа «Энергия Севера»	г. Полярные Зори, ул. Заречная, д. 11
4. Вокзалы		



4.1	Железнодорожный вокзал Полярные Зори	г. Полярные Зори, ул. Энергетиков, д. 22
-----	--------------------------------------	--

(В редакции Постановления Администрации города Полярные Зори с подведомственной территорией Мурманской области от 10.12.2025 г. № 1416)

**Способ расчета минимального расстояния  
от организации и (или) объектов до границ прилегающих территорий**

1. При определении расчета минимального расстояния следует использовать следующие понятия:

- "обособленная территория" - территория, границы которой обозначены ограждением (объектами искусственного происхождения), прилегающая к зданию (строению, сооружению), в котором расположены организации и (или) объекты, указанные в Приложении 1 настоящего постановления.

- "стационарный торговый объект" - торговый объект, представляющий собой здание или часть здания, строение или часть строения, прочно связанный с фундаментом такого здания, строения с землей и присоединенный к сетям инженерно-технического обеспечения, в котором осуществляется розничная продажа алкогольной продукции.

2. Установить способ расчета расстояния от организаций и (или) объектов, указанных в Приложении 1 настоящего постановления, до границ прилегающих территорий:

- при наличии обособленной территории - от входа для посетителей на обособленную территорию до входа для посетителей в стационарный торговый объект; - в случае если обособленная территория больше или равна значению минимального расстояния, установленному в п.2 настоящего постановления, прилегающая территория состоит только из обособленной территории (дополнительная территория не определяется).

- в случае если обособленная территория меньше значения минимального расстояния, установленного в п.2 настоящего постановления, определяется дополнительная территория. На схеме дополнительная территория обозначается радиусом окружности, который рассчитывается путем вычисления разницы между значением минимального расстояния и значением расстояния от входа на обособленную территорию до входа на объект. Центром окружности считать вход на обособленную территорию.

- в случае если имеется несколько входов на обособленную территорию, дополнительная территория определяется аналогично исходя из места расположения каждого входа на обособленную территорию.

- при отсутствии обособленной территории расстояние от организаций и (или) объектов, указанных в Приложении 1 настоящего постановления, до границ прилегающих территорий на схеме обозначается радиусом окружности, который равен минимальному расстоянию, установленному в п.2 настоящего постановления. Центром окружности считать вход для посетителей в здание (объект).

3. Расчет расстояний от организаций, указанных в Приложении 1, до границ прилегающих территорий определяется с использованием карты или плана населенного пункта с учетом сложившейся системы дорог, тротуаров,

пешеходных путей (при их отсутствии по обочинам дорог, велосипедным дорожкам, краям проезжих частей), то есть, по кратчайшему маршруту движения пешехода от входа для посетителей в здание (строение, сооружение), в котором расположены организации и (или) объекты, указанные в Приложении 1 настоящего постановления, до входа для посетителей в стационарный торговый объект. При пересечении пешеходной зоны проезжей частью расстояние измеряется по ближайшему пешеходному переходу.

При возникновении спорных вопросов по определению границ прилегающих территорий к организациям и (или) объектам, в которых не допускается розничная продажа алкогольной продукции на территории муниципального образования город Полярные Зори с подведомственной территорией, а также местам массового скопления граждан, следует руководствоваться кадастровым планом земельного участка.

(Дополнен - Постановление Администрации города Полярные Зори с подведомственной территорией Мурманской области от 15.10.2013 г. N 1401)

(В редакции Постановления Администрации города Полярные Зори с подведомственной территорией Мурманской области от 20.06.2023 г. № 638)

к постановлению администрации г.Полярные Зори

с подведомственной территорией

от 21.05.23 N 646

(в изм. пост.  
от 30.12.2025 № 1416)

Мурманская область

н.п.Африканда

ул. Мира д.2

Объект: Муниципальное бюджетное общеобразовательное учреждение "Основная общеобразовательная школа №1"

### УСЛОВНЫЕ ОБОЗНАЧЕНИЯ:




объект



граница земельного участка

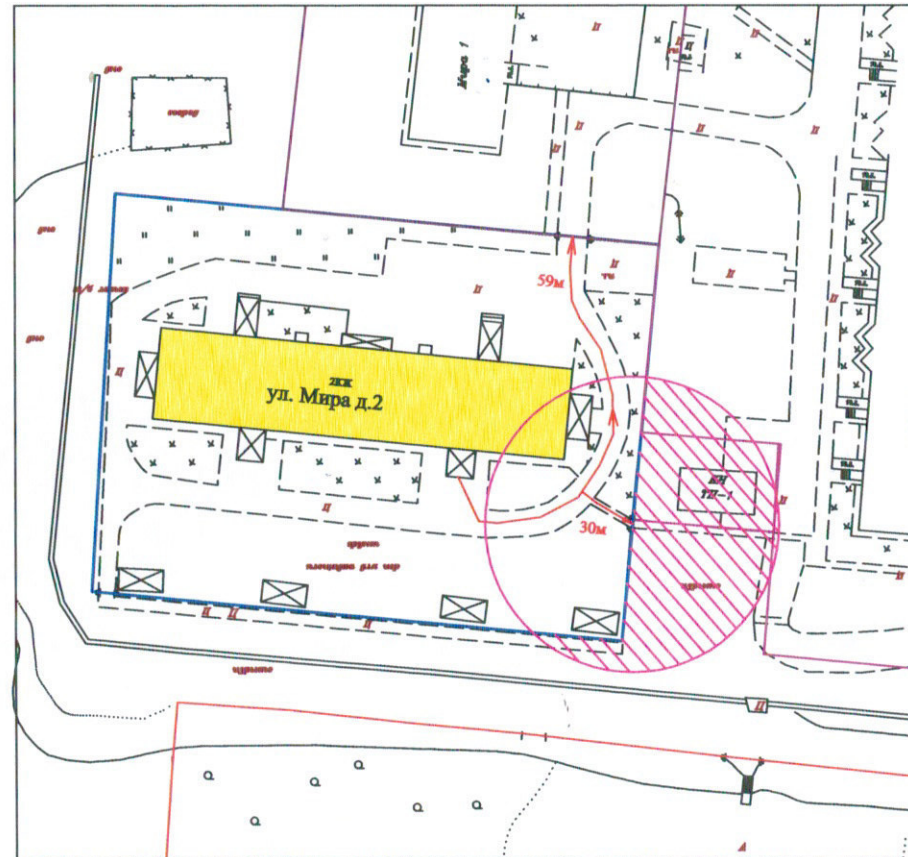


прилегающая территория



промерная линия с указанием  
длины в метрах

### Схема границ прилегающих территорий



Масштаб 1:1000

Выполнил: Начальник ОАиГ

Сиротенко Ю.П.

31.12.25

(в ред. постр.  
от 06.04.21 N 598,  
от 10.12.25 N 14146)

### Схема границ прилегающих территорий






Масштаб 1:1500

Мурманская область  
г.Полярные Зори  
ул. Белова д. 14

Объект: Муниципальное бюджетное дошкольное образовательное учреждение города Полярные Зори "Детский сад № 5"

#### УСЛОВНЫЕ ОБОЗНАЧЕНИЯ:

	объект
	граница земельного участка
	промерная линия с указанием длины в метрах

Выполнил: Начальник ОАиГ  
Сиротенко Ю.П.  
3.12.25



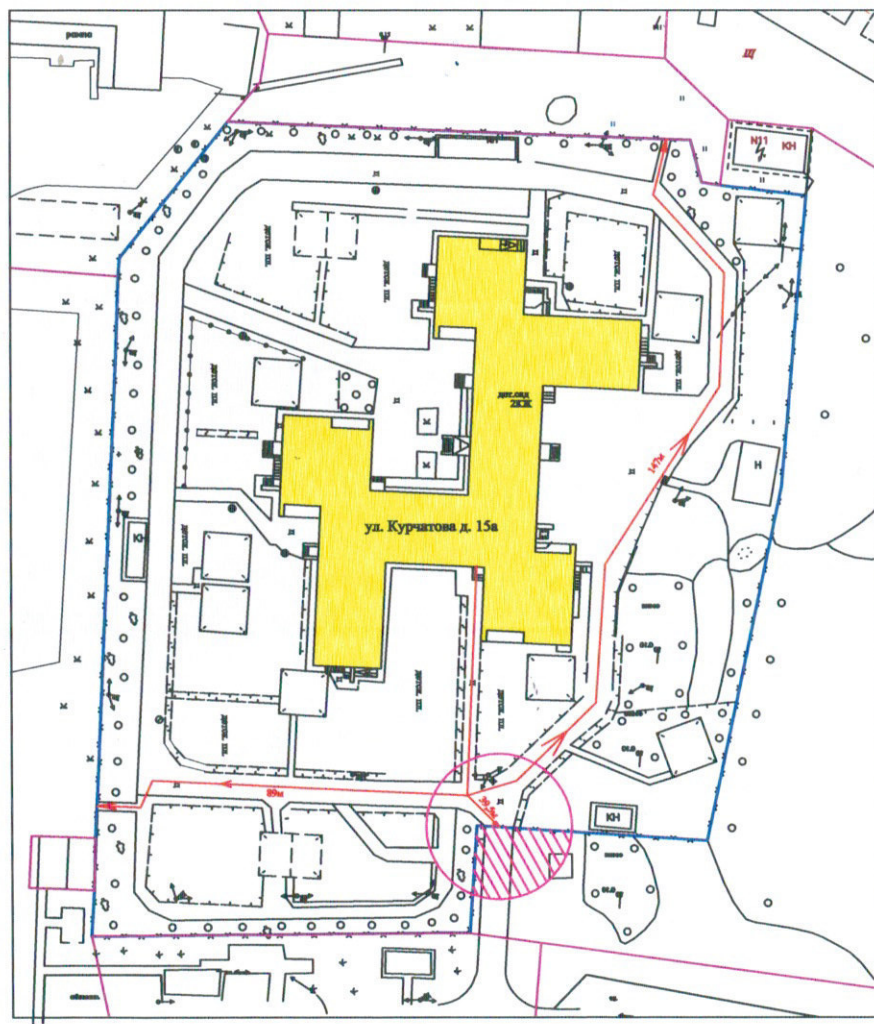
к постановлению администрации г.Полярные Зори

с подведомственной территорией

от 21.05.13 N 648

*16 мес. пост.  
от 20.12.2025 2 1416*

## Схема границ прилегающих территорий



Масштаб 1:1000

Мурманская область  
г.Полярные Зори  
ул. Курчатова д.15а

Объект: муниципальное бюджетное дошкольное  
образовательное учреждение города Полярные Зори  
"Детский сад № 5"

### УСЛОВНЫЕ ОБОЗНАЧЕНИЯ:

	объект
	граница земельного участка
	прилегающая территория
	промерная линия с указанием длины в метрах

Выполнил: Начальник ОАиГ  
Сиротенко Ю.П.  
*3.12.25*



к установленной территории  
от 21 мая 2013 г. № 676

Приложение № 6

Схема границ прилегающих территорий  
Мурманская область, г. Ловозерные Зоры  
ул. Лушканин г. 3а

Объект: МБДОУ № 5

УСЛОВНЫЕ ОБОЗНАЧЕНИЯ:

объект



граница земельного участка



проектная линия с указанием границ в метрах

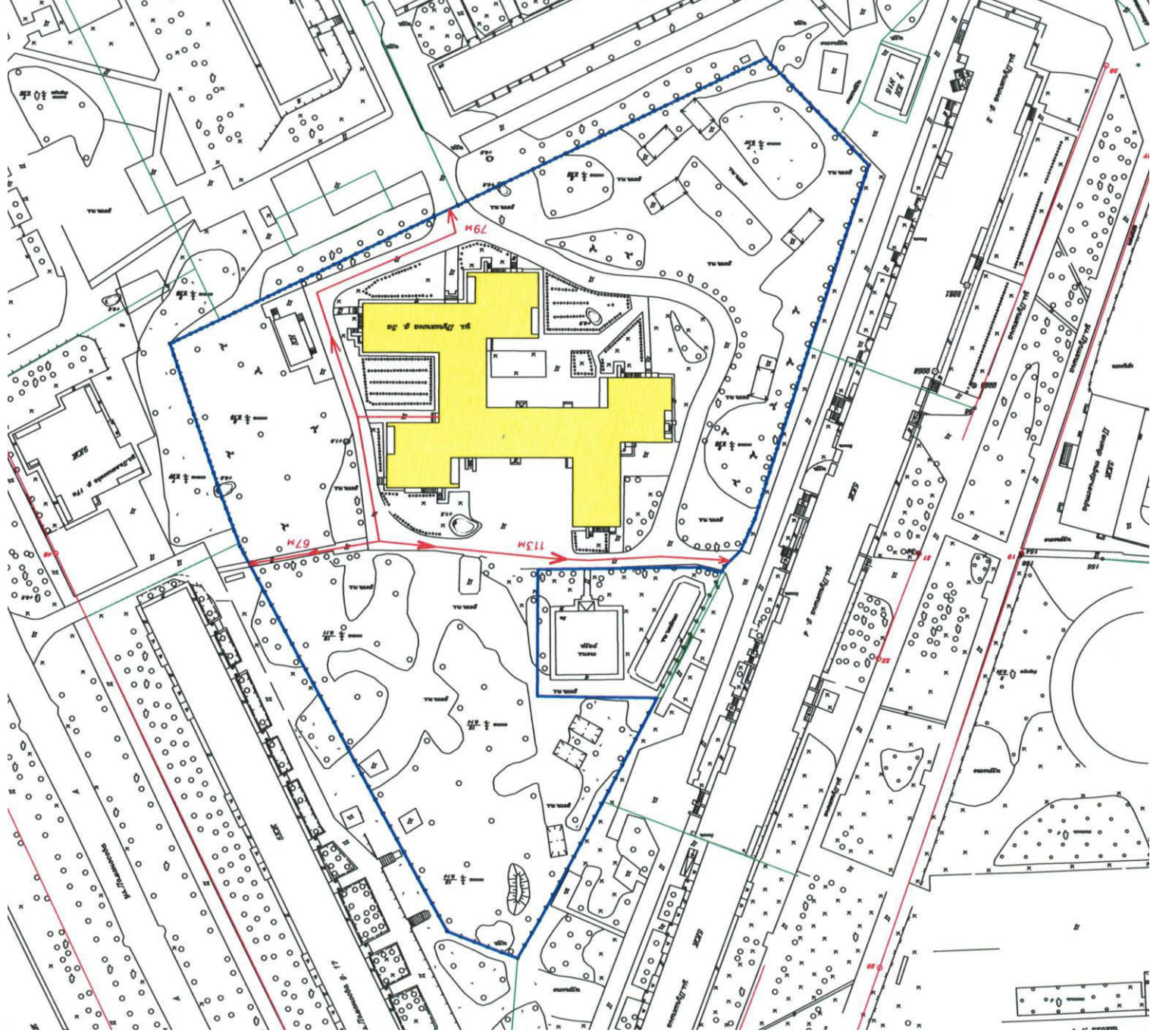






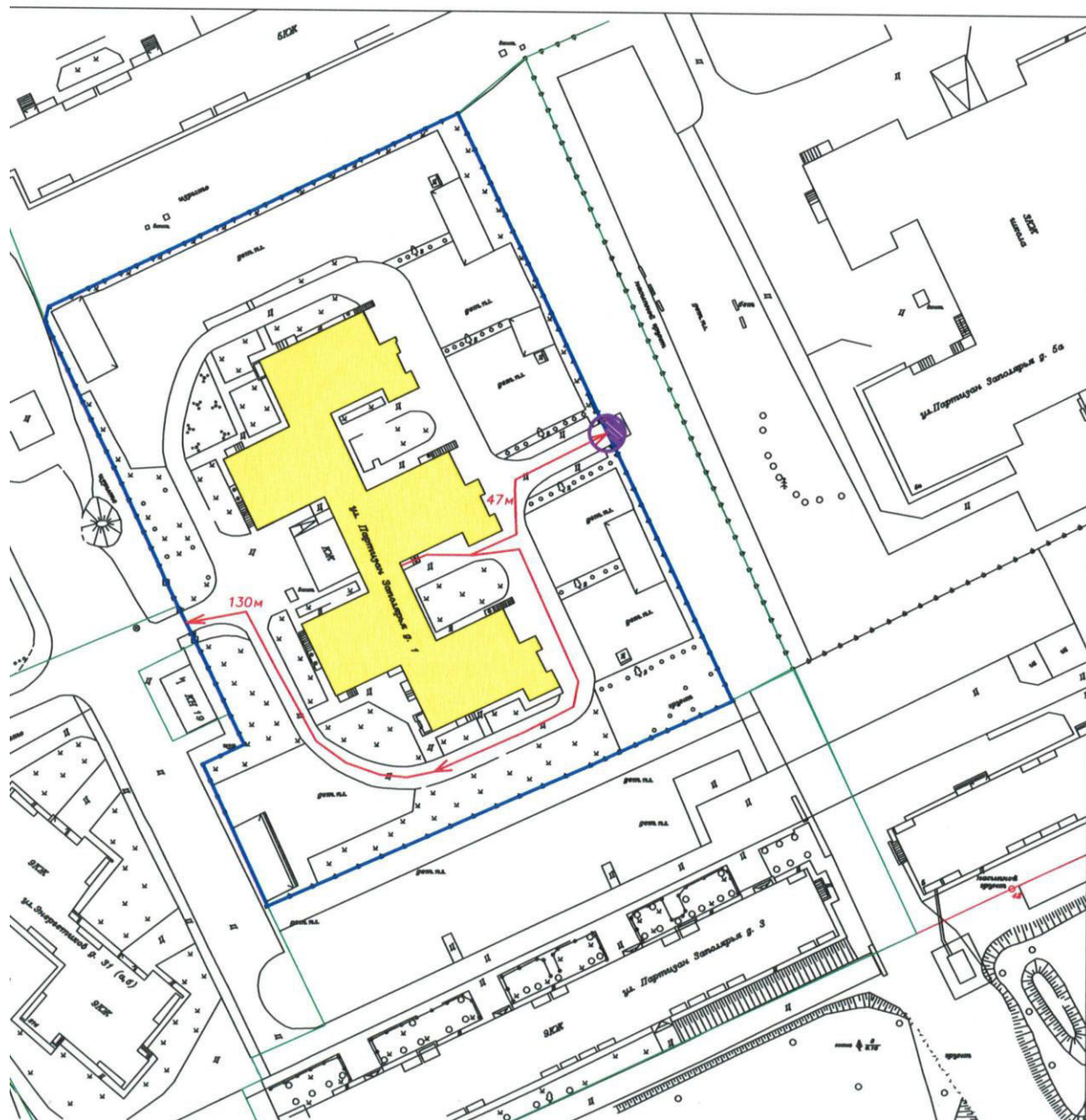


Схема границ прилегающих территорий  
Мурианская область, г.Полярные Зори  
ул.Партизан Заполярья д. 1

Объект: МБДОУ N 6

УСЛОВНЫЕ ОБОЗНАЧЕНИЯ:

	объект
	граница земельного участка
	промерная линия с указанием длины в метрах
	дополнительная территория



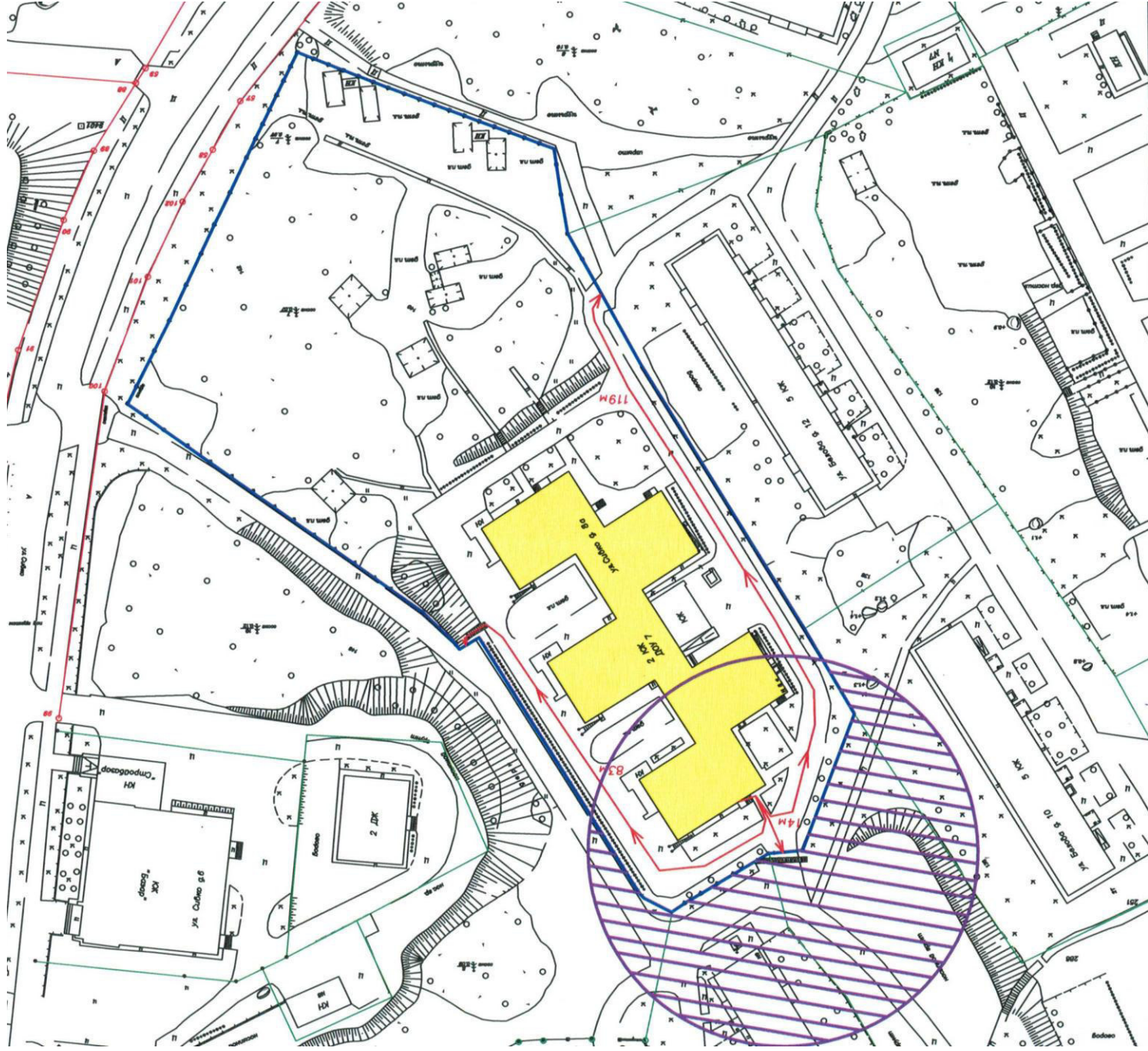



Приложение № 8  
к постановлению администрации г. Ижевска  
от 21 июля 2013 г. № 676

Схема эвакуации населения из территории  
Ижевская область, г. Ижевск

Объект: МБДОУ № 7

УСЛОВНЫЕ ОБОЗНАЧЕНИЯ:











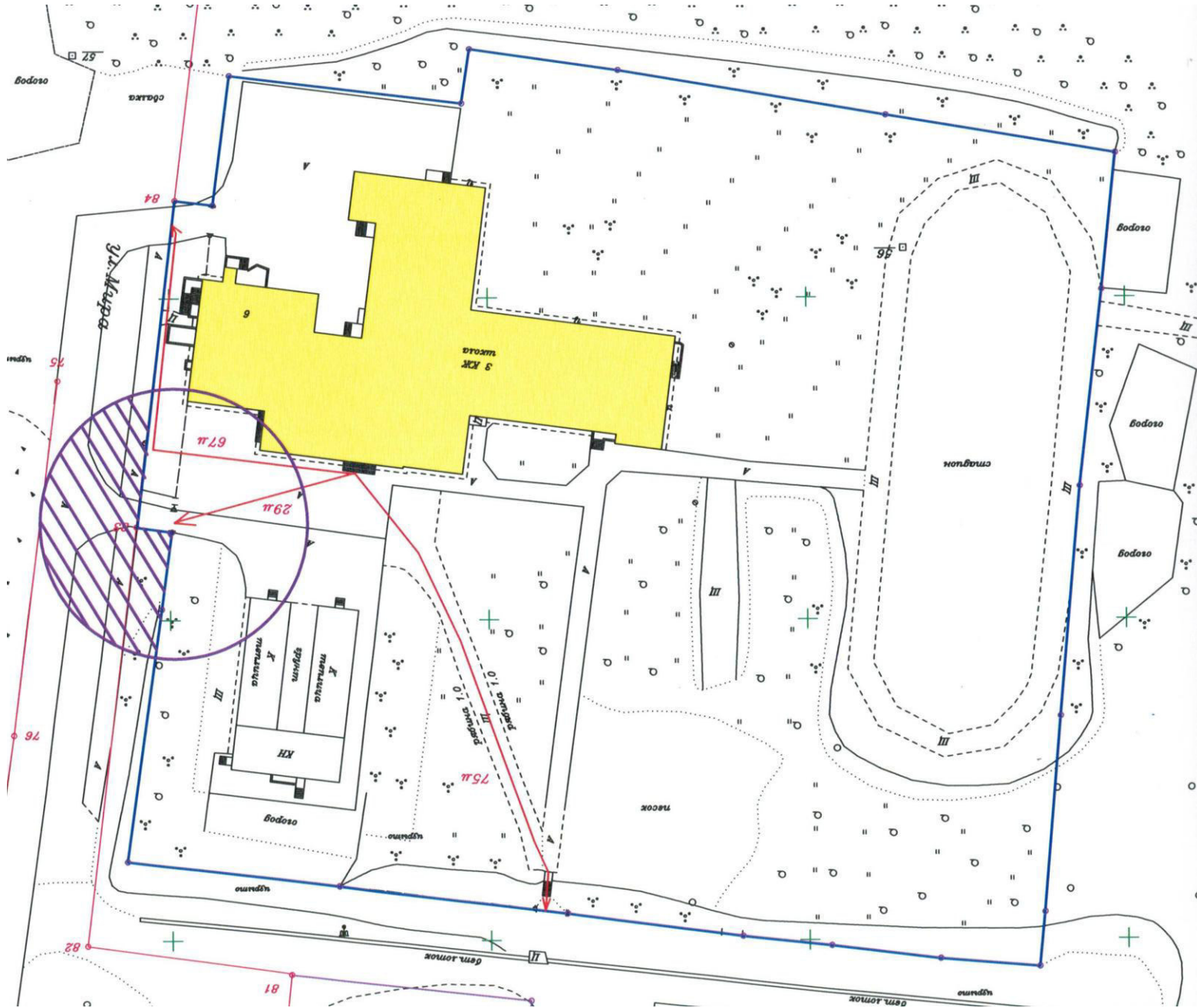
Протокол № 6  
с подписанием и печатью  
и печатью

Центральные органы управления  
Министерства, и. н. Архангельск  
г. 1917 г.

Объект: МБОУООШ N 1

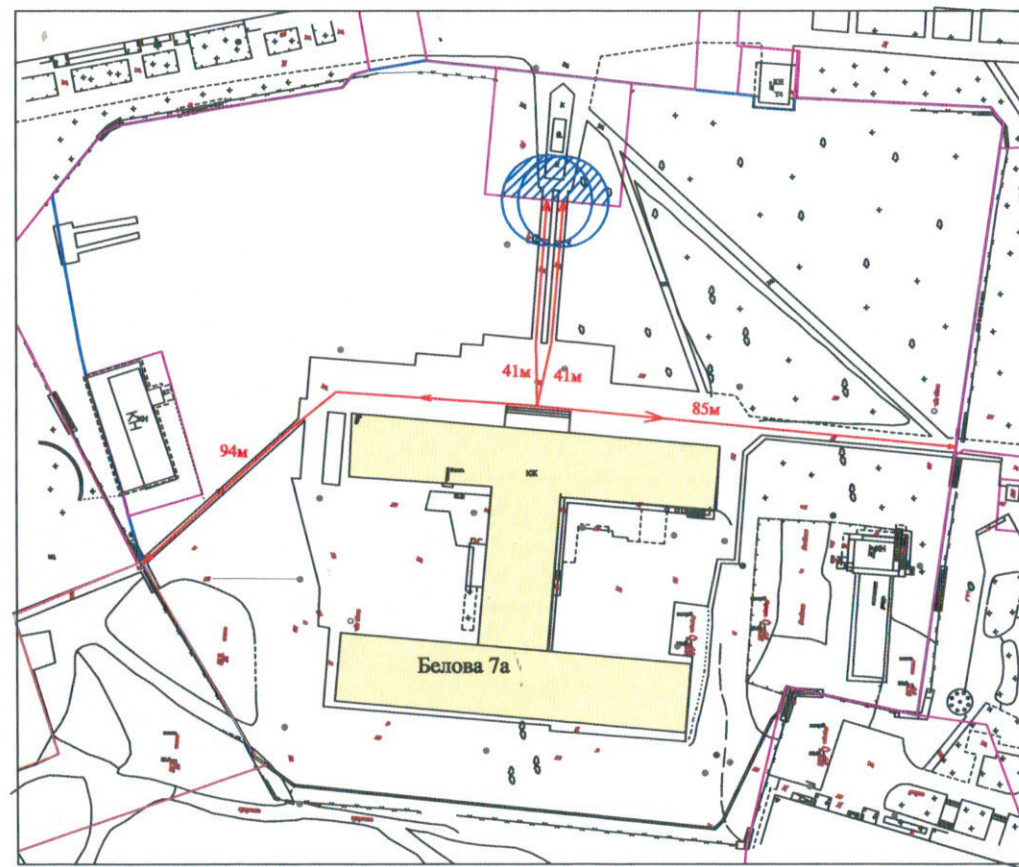
## УСЛОВНЫЕ ОБОЗНАЧЕНИЯ

<p>  </p> <p>  </p> <p>  </p> <p>  </p>	<p>  </p> <p>  </p> <p>  </p> <p>  </p>
---	---





# Схема границ прилегающих территорий



Масштаб 1:1500

Приложение N 10

к постановлению администрации г.Полярные Зори

с подведомственной территорией

от 21.03.13 N 64/Б

(в ред. пост.  
от 06.04.2015 № 518,  
от 10.12.25 № 1416)

Мурманская область  
г.Полярные Зори  
ул. Белова д. 7а

Объект: Муниципальное бюджетное общеобразовательное  
учреждение города Полярные Зори  
"Средняя общеобразовательная школа № 4"

## УСЛОВНЫЕ ОБОЗНАЧЕНИЯ:

	объект
	граница земельного участка
	промерная линия с указанием длины в метрах
	дополнительная территория

Выполнил: Начальник ОАиГ

Сиротенко Ю.П.

3.12.25




к постановке агитационной и политической  
с подвешиванием территории  
от 24.04.2019 N 676

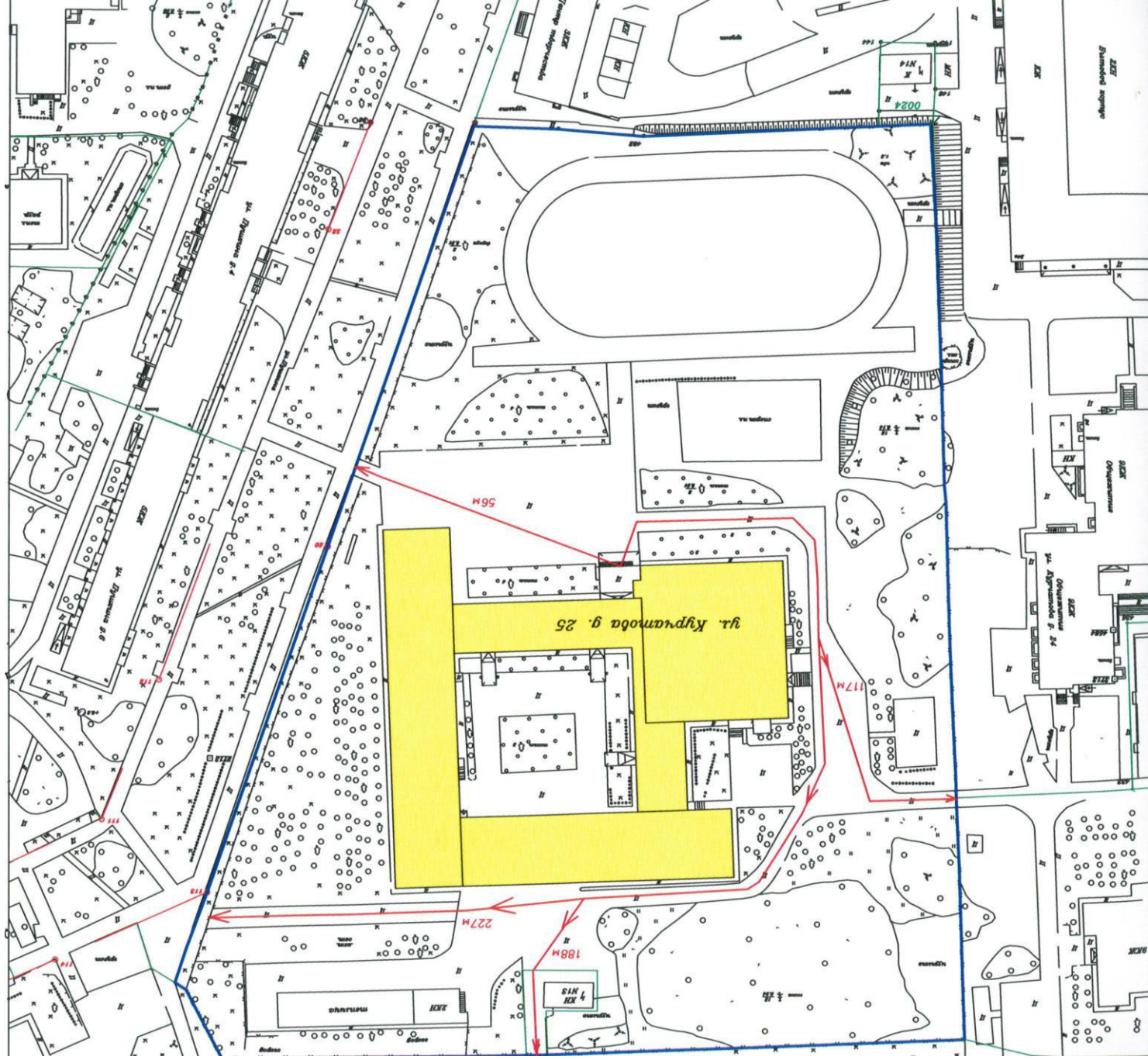
Приложение N 14

Цель: провести агитационную и политическую  
Мурманская область, в Локские горы  
ул. Кирова г. 25

Объект: МБОУШ N 4

УСЛОВНЫЕ ОБОЗНАЧЕНИЯ:

объект	
граница земельного участка	
проверка границ с учетом границ в метрах	





Приложение N 12

к постановлению администрации г.Полярные Зори

с подведомственной территорией

от 21.05.13 N 646




(в ред. от 06.04.2015 N 518)

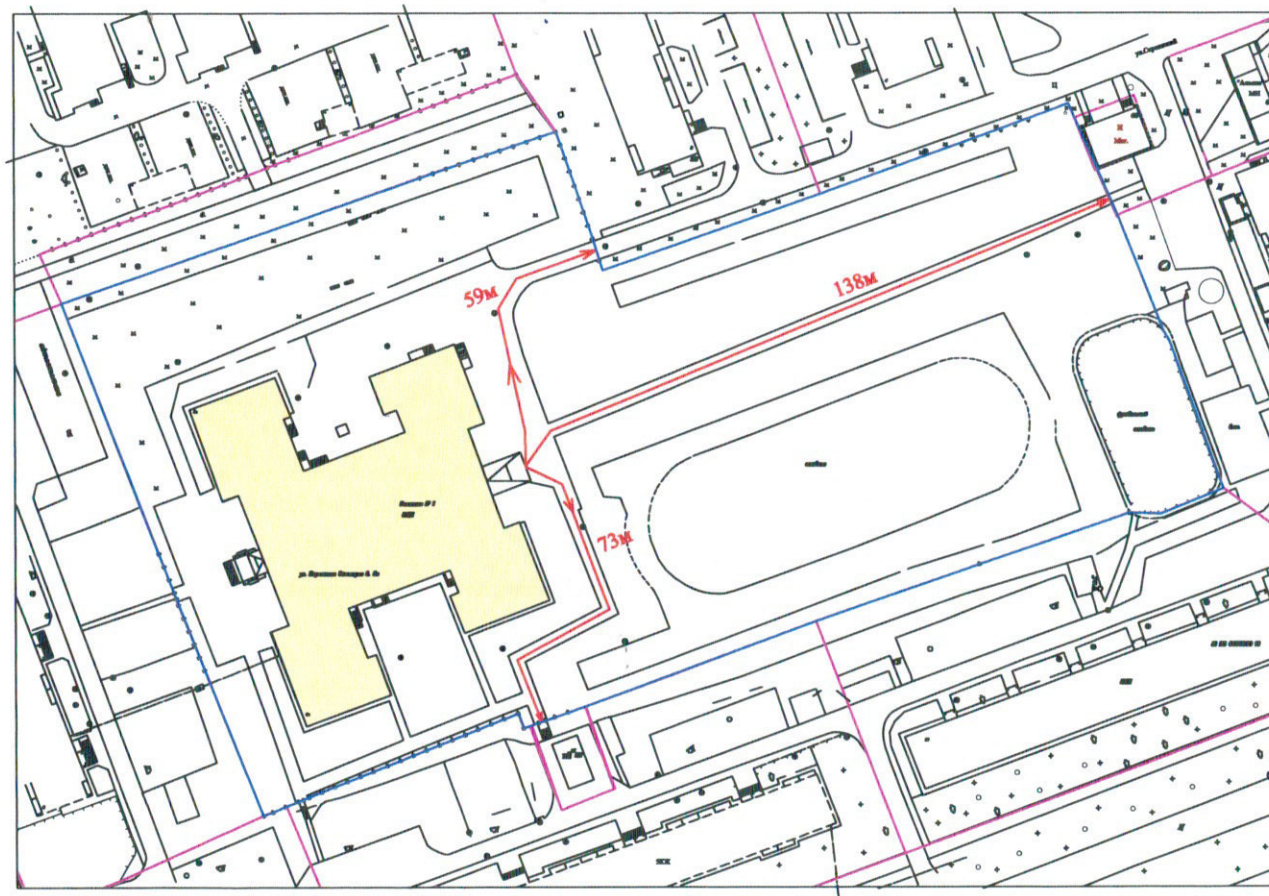
# Схема границ прилегающих территорий

Мурманская область  
г.Полярные Зори  
ул. Партизан Заполярья д. 5а

Объект: МБОУ гимназия № 1

## УСЛОВНЫЕ ОБОЗНАЧЕНИЯ:

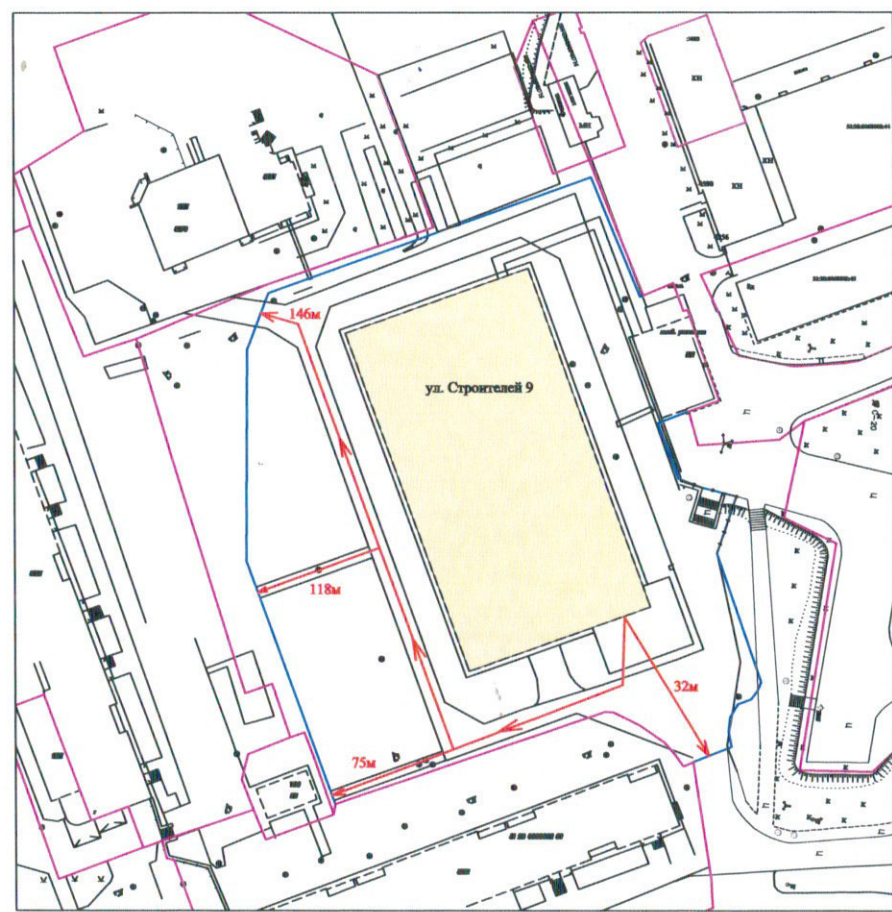
-  объект
-  граница земельного участка
-  промерная линия с указанием длины в метрах



Масштаб 1:1600

Выполнил: Начальник ОАиГ  
Сиротенко Ю.П.

# Схема границ прилегающих территорий






Масштаб 1:1500

Мурманская область  
г.Полярные Зори  
ул. Строителей д. 9

Объект: Здание "Спортивный комплекс"  
(хоккейная коробка с искусственным льдом)

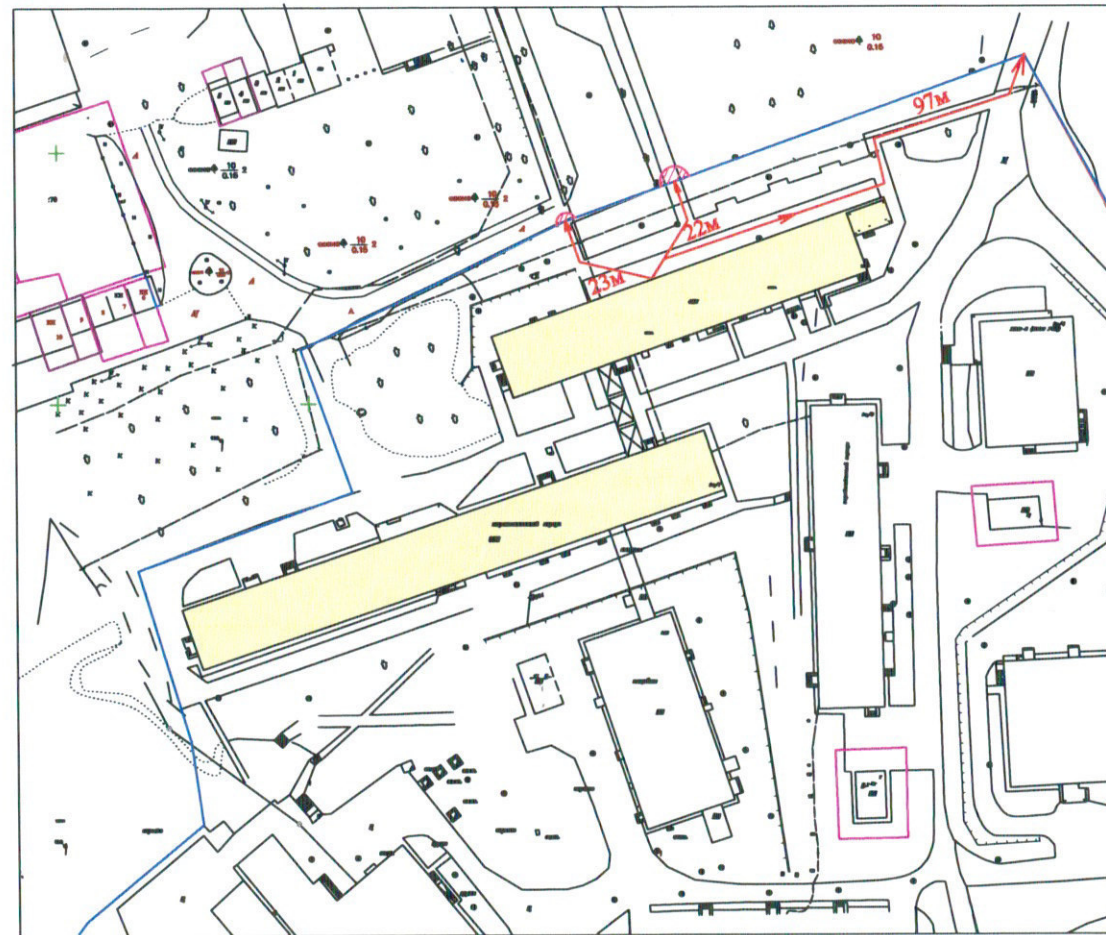
## УСЛОВНЫЕ ОБОЗНАЧЕНИЯ:

	объект
	граница земельного участка
	промерная линия с указанием длины в метрах

Выполнил: Начальник ОАиГ  
Сиротенко Ю.П.  
26.11.20



## Схема границ прилегающих территорий



Масштаб 1:1500




Мурманская область

г.Полярные Зори

пр. Нивский д. 1 а

Объект: ФГБУЗ МСЧ № 118 ФМБА России

### УСЛОВНЫЕ ОБОЗНАЧЕНИЯ:

- |  |                            |
|--|----------------------------|
|   | объект                     |
|   | граница земельного участка |
|  | прилегающая территория     |

Выполнил: Начальник ОАиГ  
Сиротенко Ю.П.

11.11.21

## Схема границ прилегающих территорий



Масштаб 1:1500




Мурманская область

н.п.Африканда

ул. Ленина д. 14

Объект: Федеральное государственное бюджетное учреждение  
здравоохранения "Медико-санитарная часть № 118  
Федерального медико -биологического агентства" ФМБА  
России- амбулатория н.п.Африканда"

### УСЛОВНЫЕ ОБОЗНАЧЕНИЯ:

- |  |                            |
|--|----------------------------|
|   | объект                     |
|   | граница земельного участка |
|  | прилегающая территория     |

Выполнил: Начальник ОАиГ  
Сиротенко Ю.П.

15.11.21



(в ред. постанов.  
от 08.04.21 N 518,  
от 10.12.25 N 1416)

## Схема границ прилегающих территорий






Масштаб 1:1500

Мурманская область  
н.п.Африканда  
ул. Ленина д. 14

Объект: Муниципальное бюджетное учреждение  
дополнительного образования "Детская школа искусств г.Полярные Зори"  
(ДШИ н.п.Африканда")

### УСЛОВНЫЕ ОБОЗНАЧЕНИЯ:

-  объект
-  граница земельного участка
-  прилегающая территория

Выполнил: Начальник ОАиГ  
Сиротенко Ю.П.  
3.12.25



Схема границ прилегающих территорий

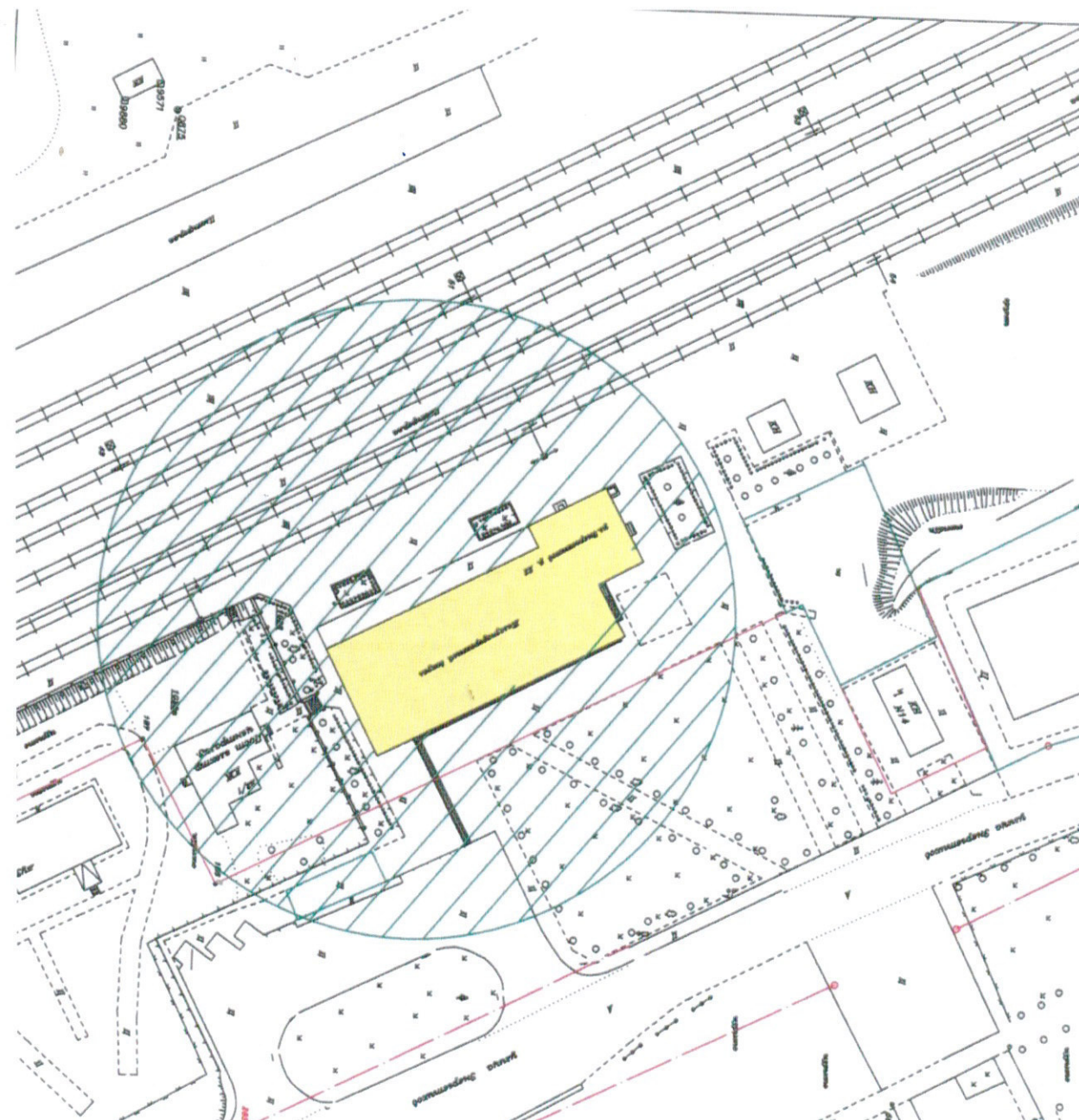
Мурманская область, г.Полярные Зори

ул. Энергетиков д. 22

Объект: Железнодорожный вокзал

УСЛОВНЫЕ ОБОЗНАЧЕНИЯ:

	объект
	минимальное расстояние от вокзалов до границ прилегающих территорий – 50 метров

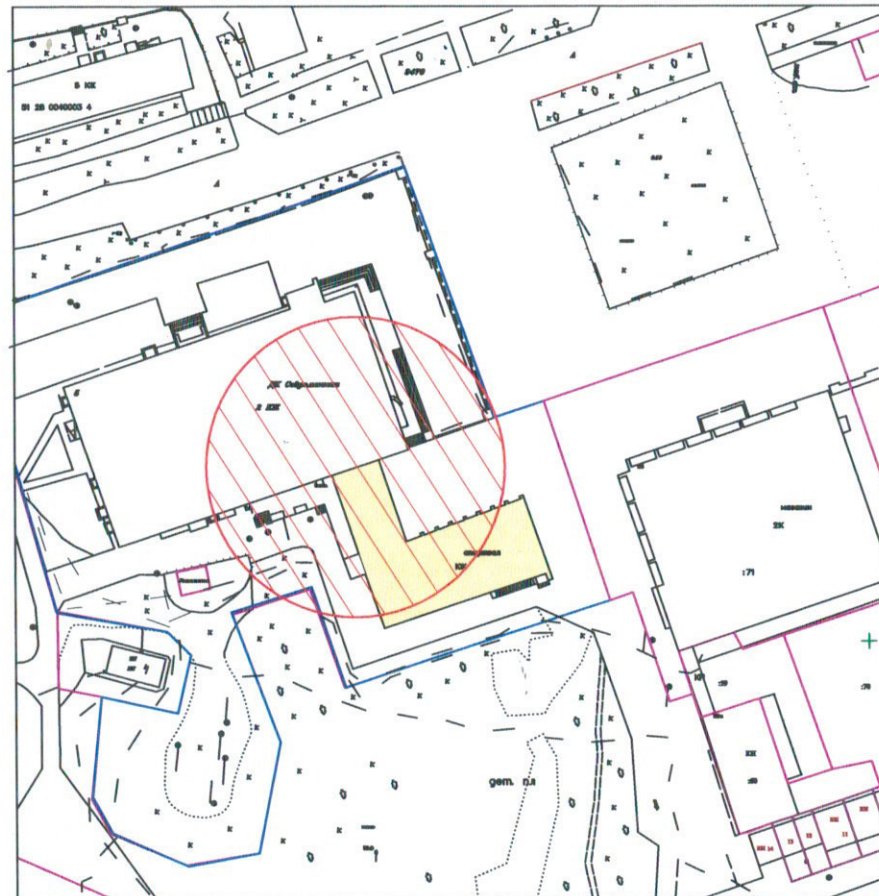


Выполнил: Начальник ОАиГ  
Сиротенко Ю.П.  
2 09 13



(в ред. постр.  
от 06.04.2021 5518,  
от 10.12.2025 51445)

### Схема границ прилегающих территорий



Масштаб 1:1500




Мурманская область

г.Полярные Зори

ул. Сивко д. 5

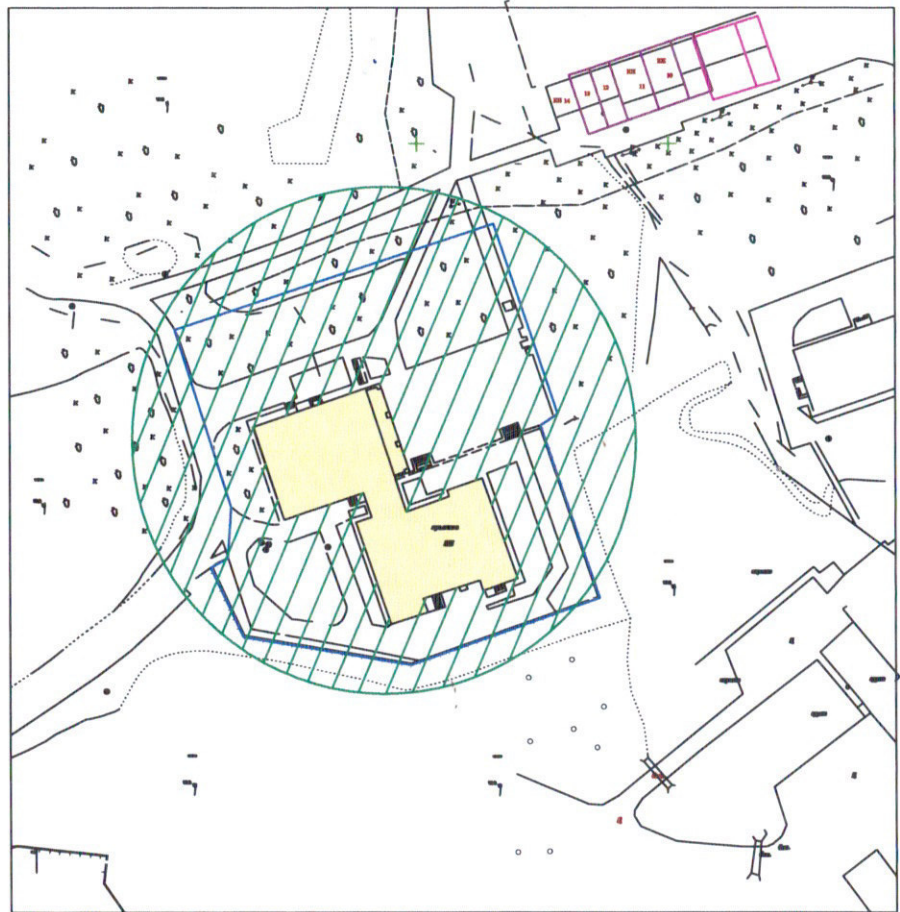
Объект: Спортивный зал муниципального автономного учреждения  
дополнительного образования города Полярные Зори  
Спортивная школа "Энергия Севера"

#### УСЛОВНЫЕ ОБОЗНАЧЕНИЯ:

	объект
	граница земельного участка
	прилегающая территория

Выполнил: Начальник ОАиГ  
Сиротенко Ю.П.  
3.12.25

# Схема границ прилегающих территорий






Масштаб 1:1500

Мурманская область  
г.Полярные Зори  
ул. Пушкина д. 18

Объект: МБУ ДО "ДШИ г.Полярные Зори"

## УСЛОВНЫЕ ОБОЗНАЧЕНИЯ:

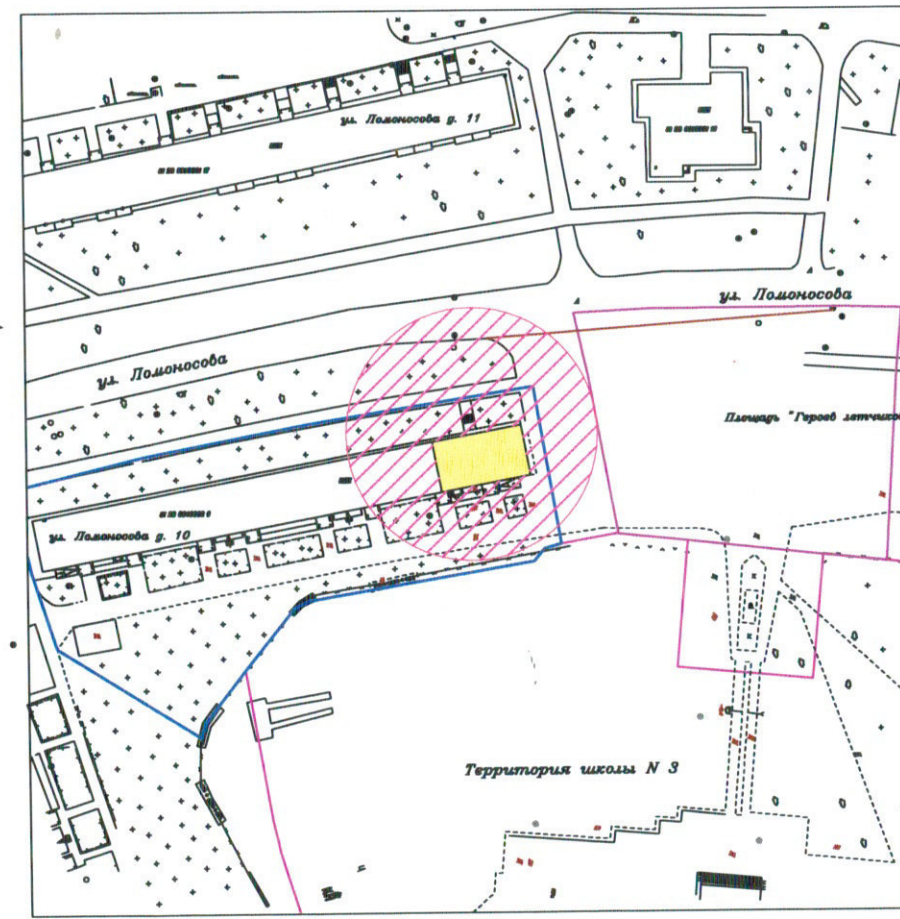
-  объект
-  граница земельного участка
-  минимальное расстояние от общеобразовательных организаций до границ прилегающих территорий - 50 метров

Выполнил: Начальник ОАиГ  
Сиротенко Ю.П.



(18 рег. от 26.01.22 543)

# Схема границ прилегающих территорий






Масштаб 1:1500

Мурманская область  
г.Полярные Зори  
ул. Ломоносова д. 10

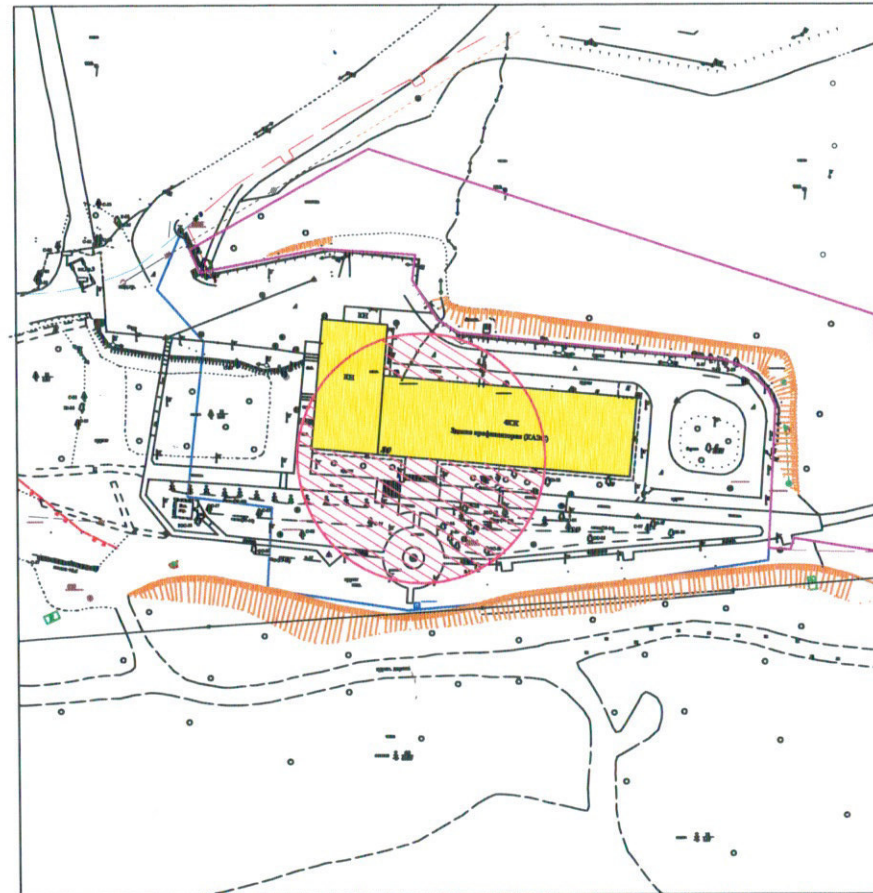
Объект: Стоматологическая клиника ООО "Стомадент"

## УСЛОВНЫЕ ОБОЗНАЧЕНИЯ:

	объект
	граница земельного участка
	прилегающая территория

Выполнил: Начальник ОАиГ  
Сиротенко Ю.П.  
11.11.21

## Схема границ прилегающих территорий






Масштаб 1:1500

Мурманская область  
г.Полярные Зори  
ул. Пушкина д. 20

Объект: Здание профилактория

### УСЛОВНЫЕ ОБОЗНАЧЕНИЯ:

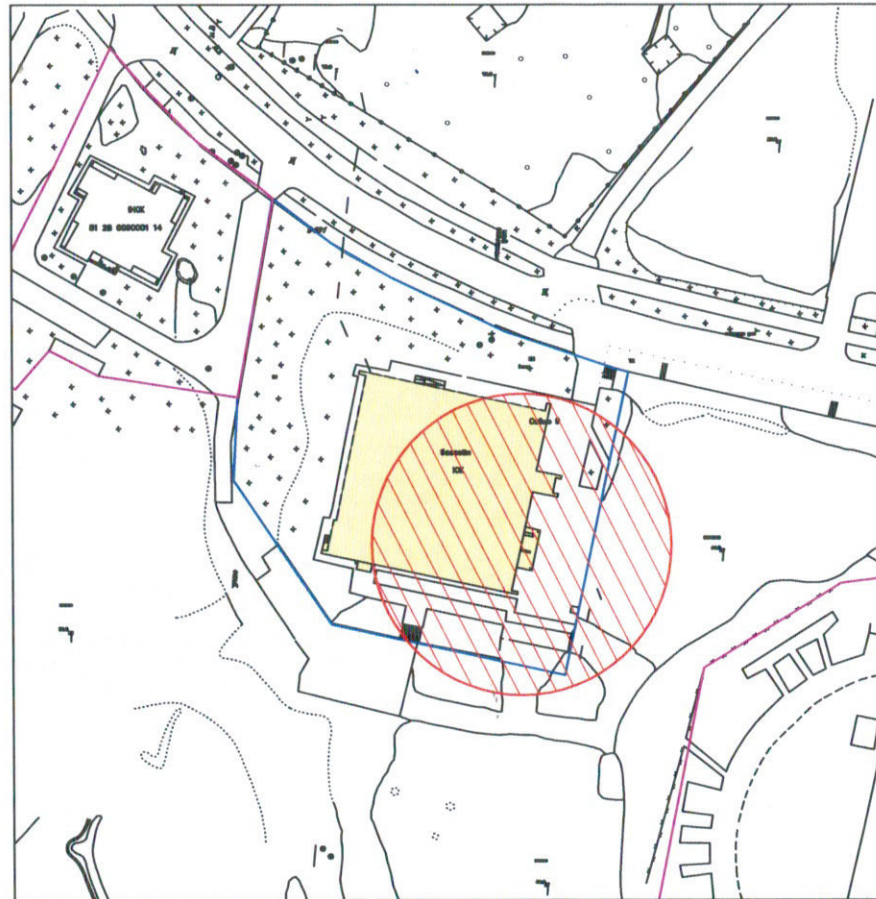
	объект
	граница земельного участка
	прилегающая территория

Выполнил: Начальник ОАиГ  
Сиротенко Ю.П.  
11.11.21



(в пер. пост.  
от 26.01.2022 г. N 3,  
от 10.12.2025 г. N 1416)

## Схема границ прилегающих территорий






Масштаб 1:1500

Мурманская область  
г.Полярные Зори  
ул. Сивко д. 9

Объект: Плавательный бассейн муниципального автономного  
учреждения дополнительного образования города Полярные Зори

Спортивная школа "Энергия Севера"

### УСЛОВНЫЕ ОБОЗНАЧЕНИЯ:

	объект
	граница земельного участка
	прилегающая территория

Выполнил: Начальник ОАиГ  
Сиротенко Ю.П.

3.12.25

Приложение N 24

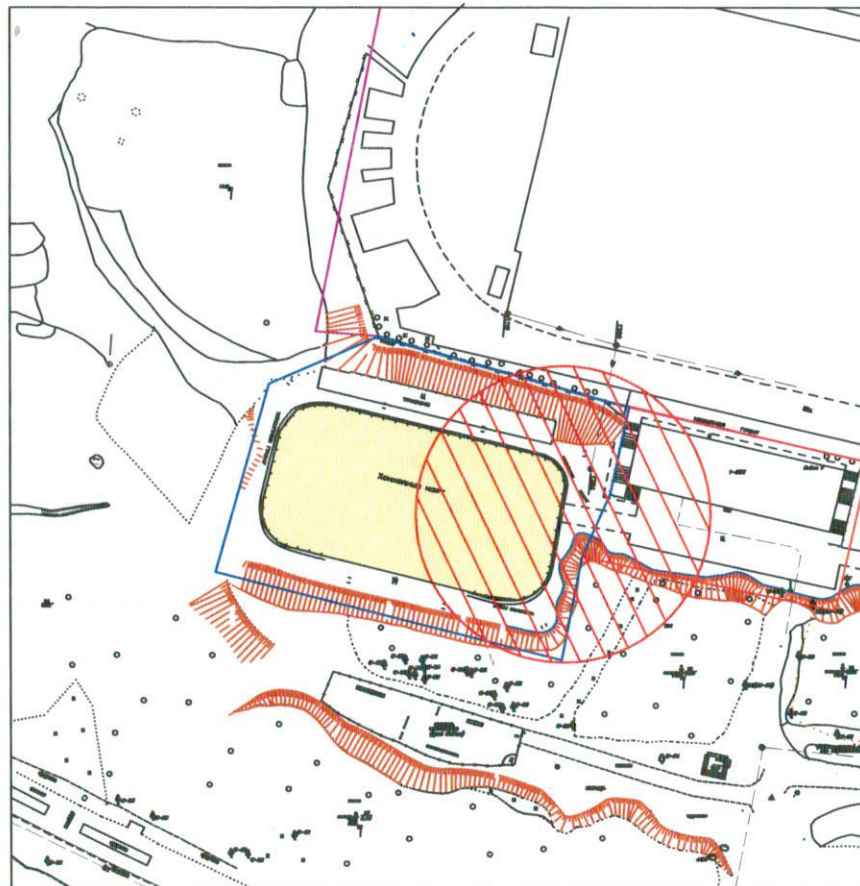
к постановлению администрации г.Полярные Зори

с подведомственной территорией

от 11.03.15 N 646

(в нео. пост.  
от 06.04.2021 № 518,  
от 10.12.2025 № 1416)

## Схема границ прилегающих территорий



Масштаб 1:1500

Мурманская область

г.Полярные Зори




14м на запад от ориентира,

Почтовый адрес ориентира: ул. Сивко д. 7

Объект: Хоккейный корт муниципального автономного  
учреждения дополнительного образования города Полярные Зори

Спортивная школа "Энергия Севера"

УСЛОВНЫЕ ОБОЗНАЧЕНИЯ:

- |  |                            |
|--|----------------------------|
|   | объект                     |
|   | граница земельного участка |
|  | прилегающая территория     |

Выполнил: Начальник ОАиГ  
Сиротенко Ю.П.

3.12.25



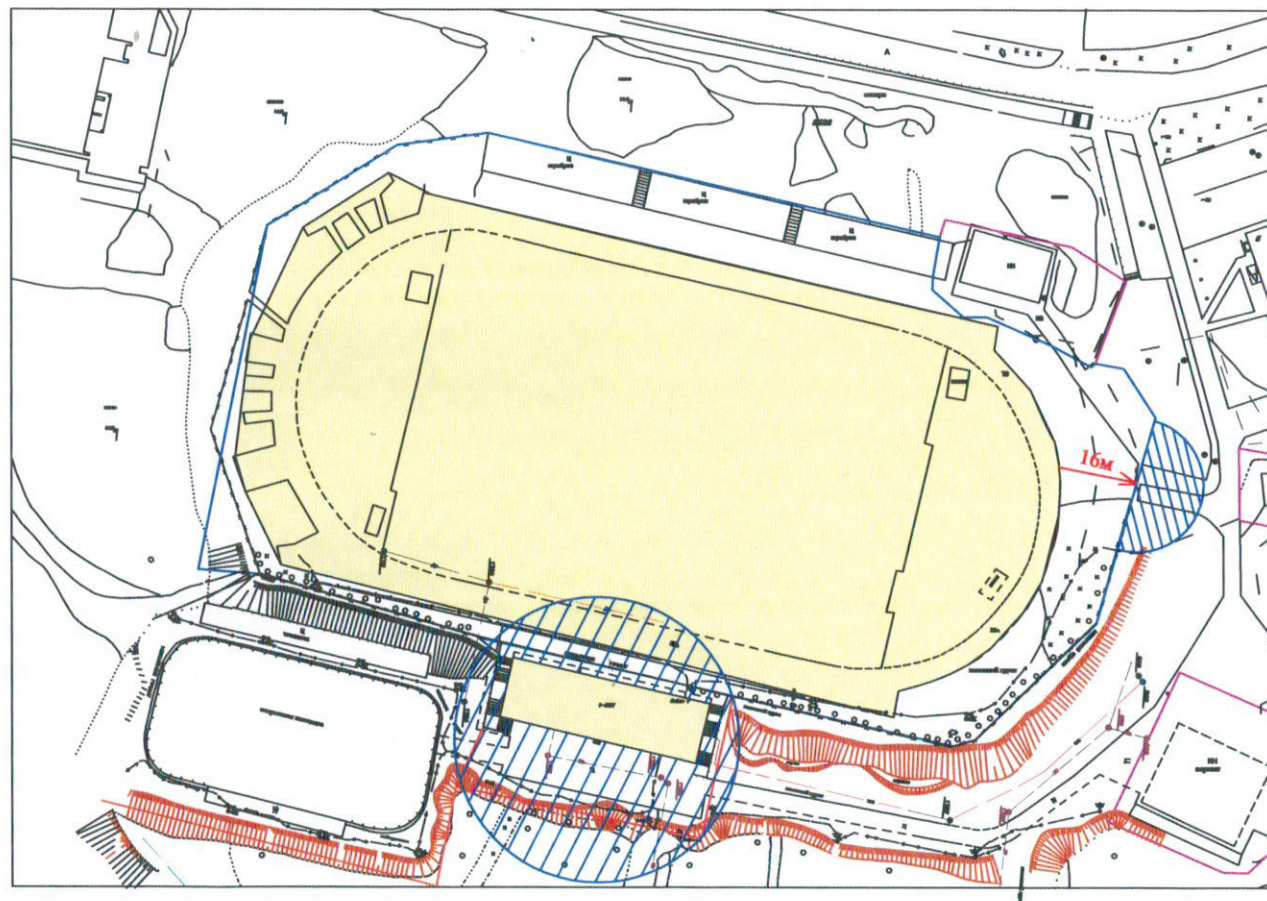
Приложение N 25

к постановлению администрации г.Полярные Зори

с подведомственной территорией  
от 11.05.13 N 646

(В пер. пост.  
от 06.04.2011 № 518,  
от 10.12.2015 № 1416)

### Схема границ прилегающих территорий



Масштаб 1:1600





Мурманская область

г.Полярные Зори

ул. Сивко д. 7

Объект: Стадион со спортивным павильоном  
муниципального автономного учреждения  
дополнительного образования города Полярные Зори  
Спортивная школа "Энергия Севера"

#### УСЛОВНЫЕ ОБОЗНАЧЕНИЯ:

- |   |   |
|---|---|
|    | объект  |
|    | граница земельного участка                    |
|    | промерная линия с указанием<br>длины в метрах |
|  | дополнительная территория                     |

Выполнил: Начальник ОАиГ  
Сиротенко Ю.П.

3.12.28






Приложение N 24  
к постановлению администрации г.Полярные Зори  
с поддомостной территорией  
от 14.02 N 636  
2023  
(Введ. с 14.02.2023  
5 1221)

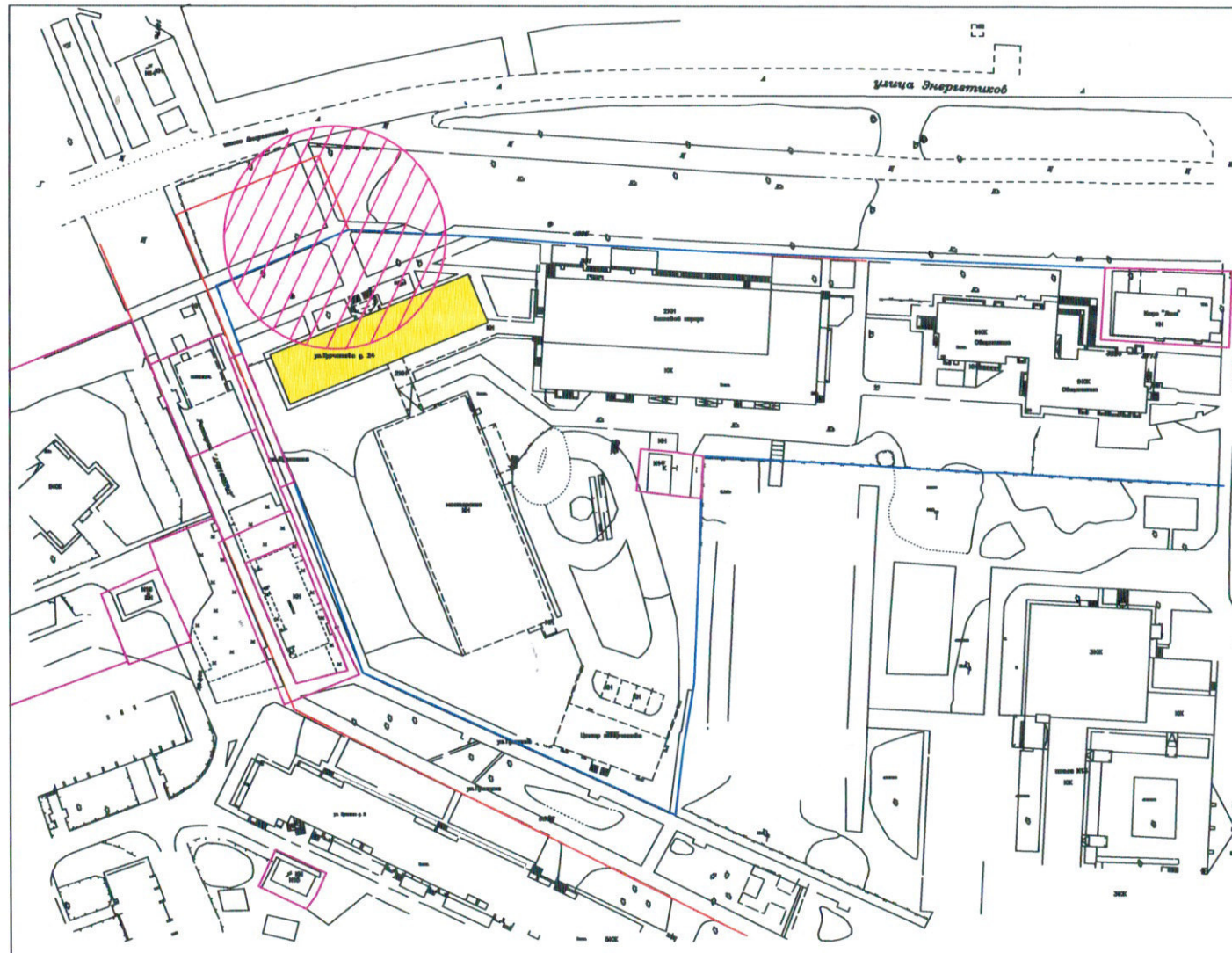
Схема границ прилегающих территорий

Мурманская область  
г.Полярные Зори  
ул. Курчатова д. 24

Объект: Государственное автономное профессиональное  
образовательное учреждение Мурманской области  
"Полярнозоринский энергетический колледж"  
(ГАПОУ МО "Полярнозоринский энергетический колледж")

УСЛОВНЫЕ ОБОЗНАЧЕНИЯ:

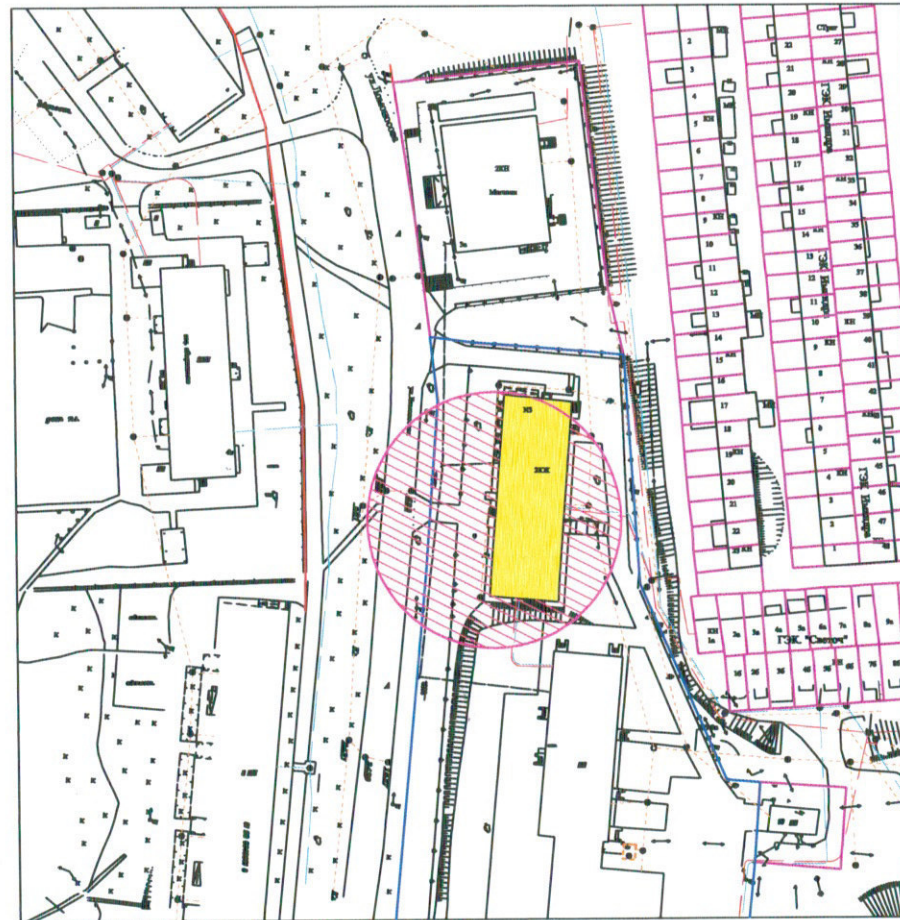
- |   |                            |
|---|----------------------------|
|    | объект                     |
|    | граница земельного участка |
|  | прилегающая территория     |



Выполнил: Начальник ОАиГ  
Сиротенко Ю.П.  
16.02.2023

(В рег. от 26.06.22 № 43)

## Схема границ прилегающих территорий






Масштаб 1:1500

Мурманская область  
г.Полярные Зори  
ул. Ломоносова д. 3

Объект: ФГБУЗ ЦГиЭ № 118 ФМБА России

### УСЛОВНЫЕ ОБОЗНАЧЕНИЯ:

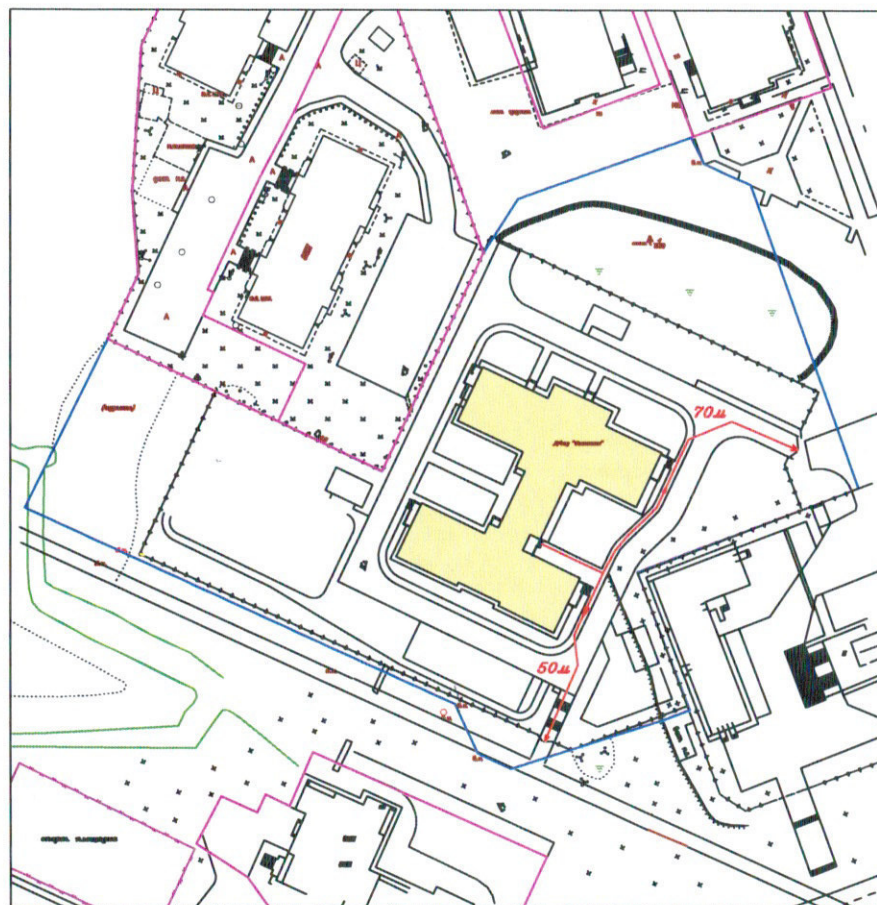
- |  |                            |
|--|----------------------------|
|   | объект                     |
|   | граница земельного участка |
|  | прилегающая территория     |

Выполнил: Начальник ОАиГ  
Сиротенко Ю.П.

11.11.21



## Схема границ прилегающих территорий






Масштаб 1:1500

Мурманская область  
г.Полярные Зори  
ул. Партизан Заполярья д. 14

Объект: МАДОУ № 3

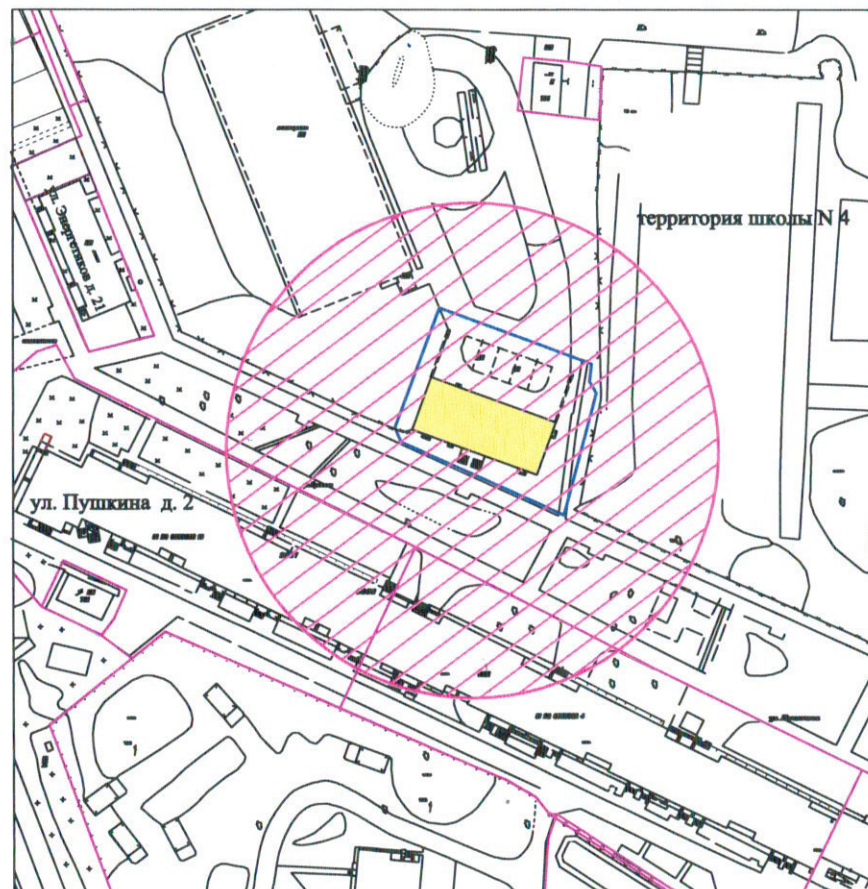
### УСЛОВНЫЕ ОБОЗНАЧЕНИЯ:

	объект
	граница земельного участка
	промерная линия с указанием длины в метрах

Выполнил: Начальник ОАиГ  
Сиротенко Ю.П.






# Схема границ прилегающих территорий



Масштаб 1:1500

Мурманская область  
г.Полярные Зори  
ул. Пушкина д. 1  
Объект: МБОУ ДО ДДТ

## УСЛОВНЫЕ ОБОЗНАЧЕНИЯ:

	объект
	граница земельного участка
	прилегающая территория

Выполнил: Начальник ОАиГ  
Сиротенко Ю.П.

Приложение N 30  
к постановлению администрации г.Полярные Зори  
с подведомственной территорией  
от 14.05.15 N 648  
(в ред. от 06.04.15 N 518)

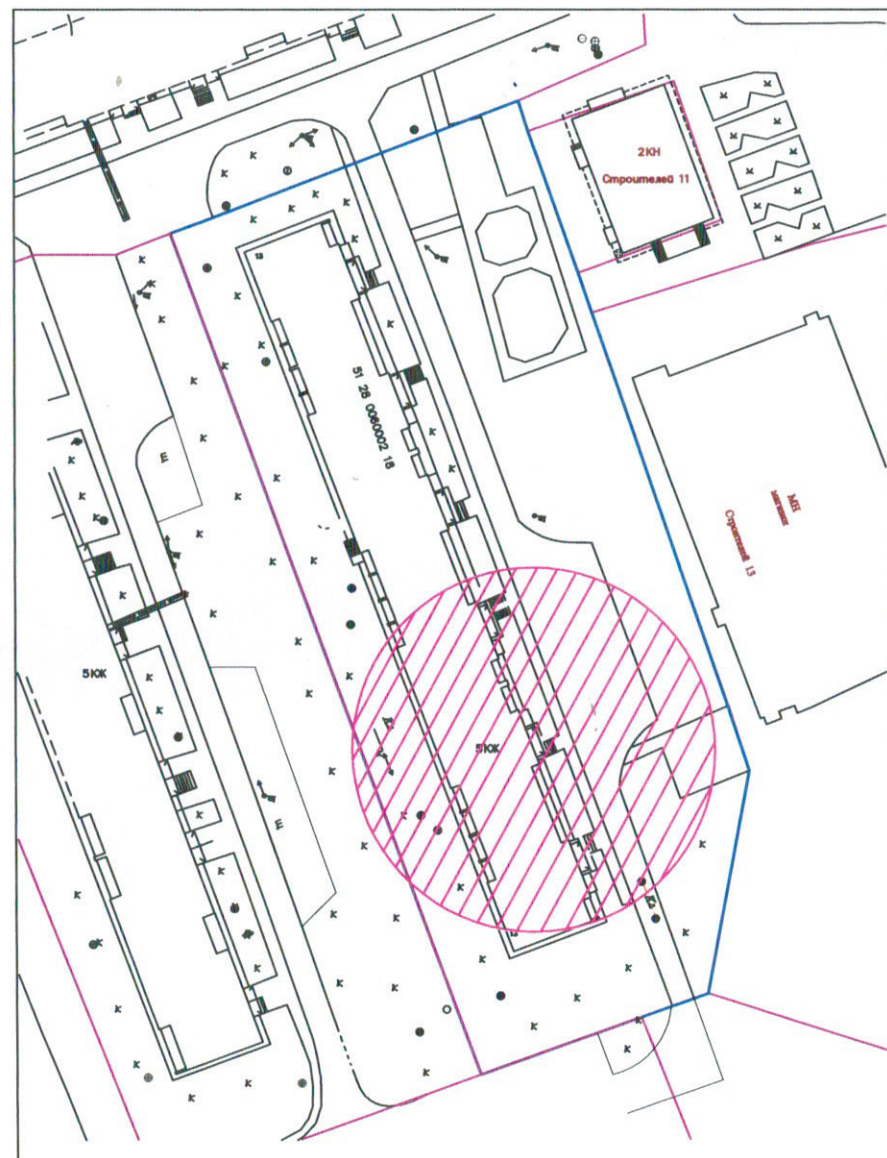
к постановлению администрации г.Полярные Зори

с подведомственной территорией

от 21.05.15 N 646

(в ред. пост.  
от 20.06.2023 № 638,  
от 10.12.2025 № 1116)

## Схема границ прилегающих территорий



Масштаб 1:1000

Мурманская область

г.Полярные Зори

ул. Партизан Заполярья д. 13, 1 этаж

Объект: Стоматология "Дентал"

### УСЛОВНЫЕ ОБОЗНАЧЕНИЯ:



граница земельного участка



прилегающая территория

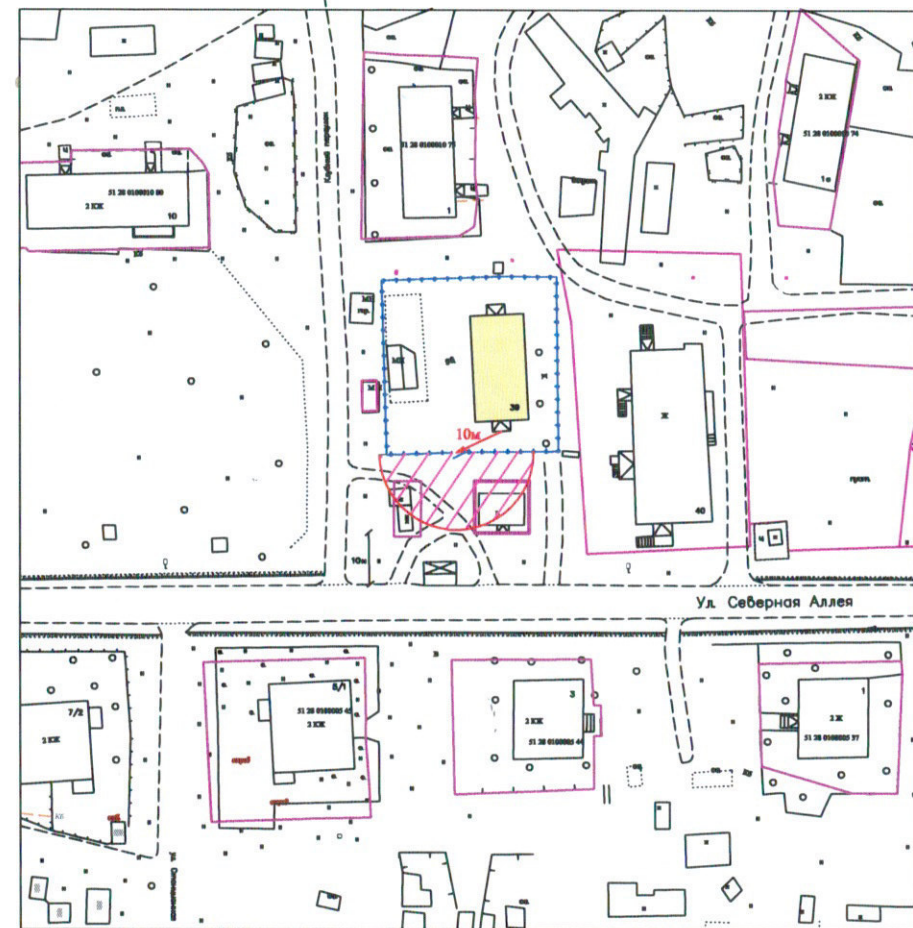
Выполнил: Начальник ОАиГ

Сиротенко Ю.П.

3.12.25



# Схема границ прилегающих территорий






Масштаб 1:1500

Мурманская область  
н.п.Зашеек

ул. Северная аллея д. 39

Объект: "Федеральное государственное бюджетное учреждение  
здравоохранения "Медико-санитарная часть № 118  
Федерального медико-биологического агентства"  
ФМБА России - амбулатория н.п.Зашеек"

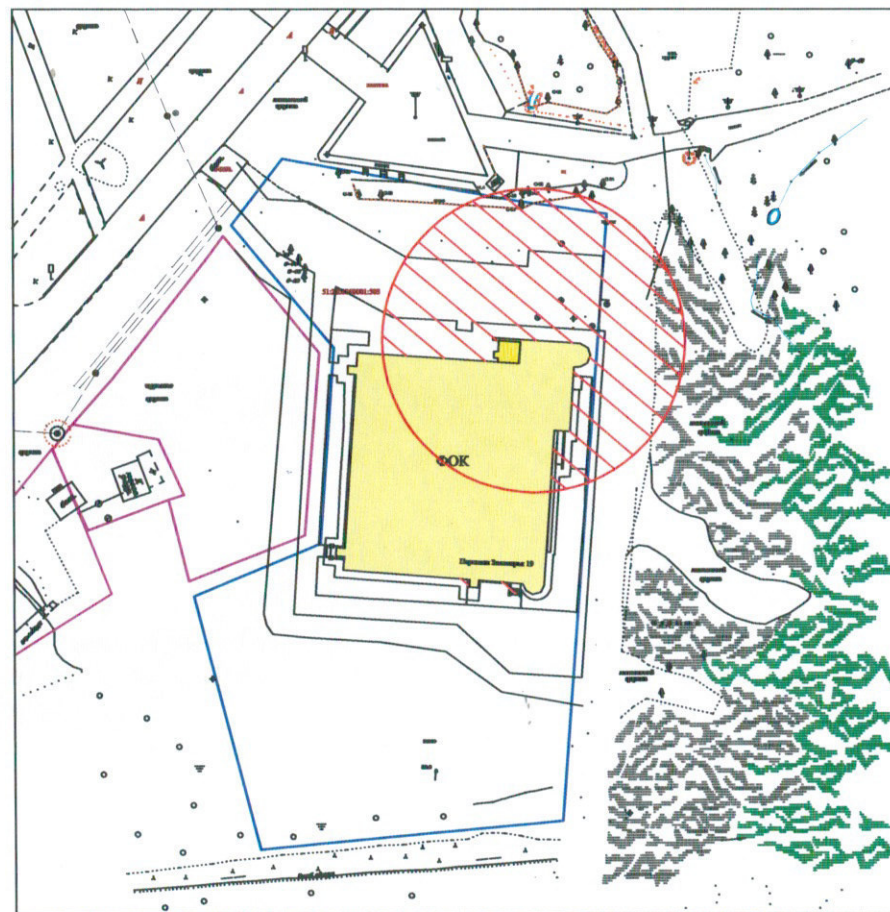
## УСЛОВНЫЕ ОБОЗНАЧЕНИЯ:

	объект
	граница земельного участка
	прилегающая территория

Выполнил/Начальник ОАиГ  
Сиротенко Ю.П.  
11.11.21

(внес. помет.  
от 06.04.21 № 578,  
от 10.12.25 № 1416)

# Схема границ прилегающих территорий



Масштаб 1:1500

Мурманская область




г.Полярные Зори

ул. Партизан Заполярья д.19

Объект: физкультурно-оздоровительный комплекс муниципального автономного учреждения дополнительного образования города

Полярные Зори Спортивная школа "Энергия Севера"

## УСЛОВНЫЕ ОБОЗНАЧЕНИЯ:

-  объект
-  граница земельного участка
-  минимальное расстояние от объектов спорта до границ прилегающих территорий - 30 метров

Выполнил: Начальник ОАиГ  
Сиротенко Ю.П.


3.12.15



[illegible]

Приложение N 34  
к постановлению администрации И.Полярные Зори  
с поведомственной территорией  
от 10.11.20 N 854

Объект: Буксировочно-канатная  
дорога –1000  
горнолыжного комплекса КАЭС "Салма"


 минимальное расстояние  
объектов спорта до грани  
прилегающих территорий  
– 30 метров

Выполнил: Начальник ОАиГ  
Сиротенко Ю.П.  
26.10.20

Geological map showing contour lines, a blue line labeled 'В' (River), and various geological features. A large blue circle highlights the area around the 'Опора 1' structure. The map includes labels for 'Вышка', 'Опора 1', 'В', and 'О. 1'.

Приложение № 35  
к постановлению администрации г.Полярные Зори  
с подведомственной территорией  
от 30.11.20 № 854

Объект: Буксировочно-канатная  
дорога – 800  
горнолыжного комплекса КАЭС "Салма"

 минимальное расстояние  
объектов спорта до границ  
прилегающих территорий  
– 30 метров

Выполнил: Начальник ОАиГ  
Сиротенко Ю.П.  
26.11.20




# Схема границ прилегающих территорий

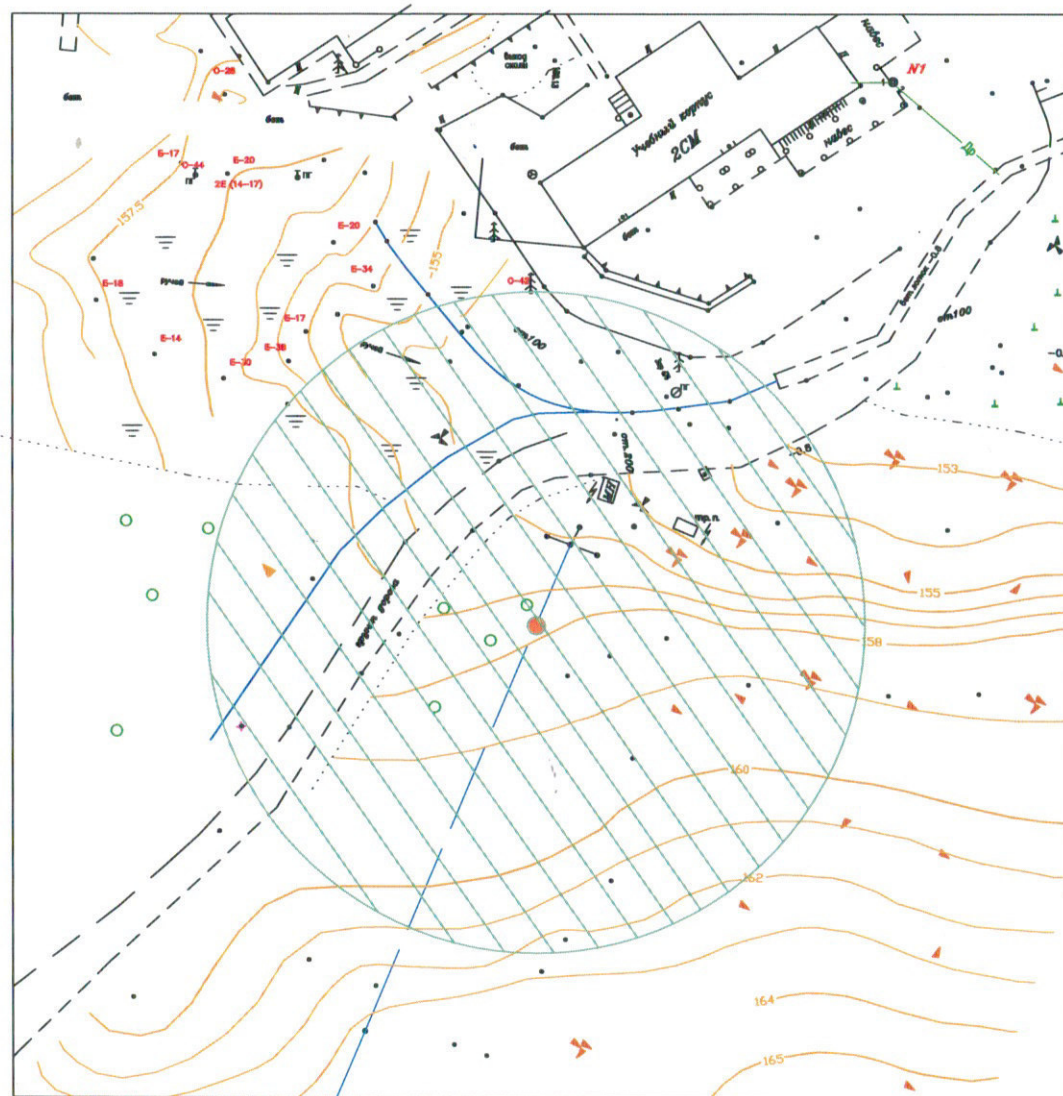
Приложение N 36  
к постановлению администрации г.Полярные Зори  
с подведомственной территорией  
от 30.11.20 N 834

Муниципальное образование  
г.Полярные Зори  
с подведомственной территорией  
Мурманская область

Объект: Буксировочно-канатная  
дорога – 350  
горнолыжного комплекса КАЭС "Салма"

## УСЛОВНЫЕ ОБОЗНАЧЕНИЯ:

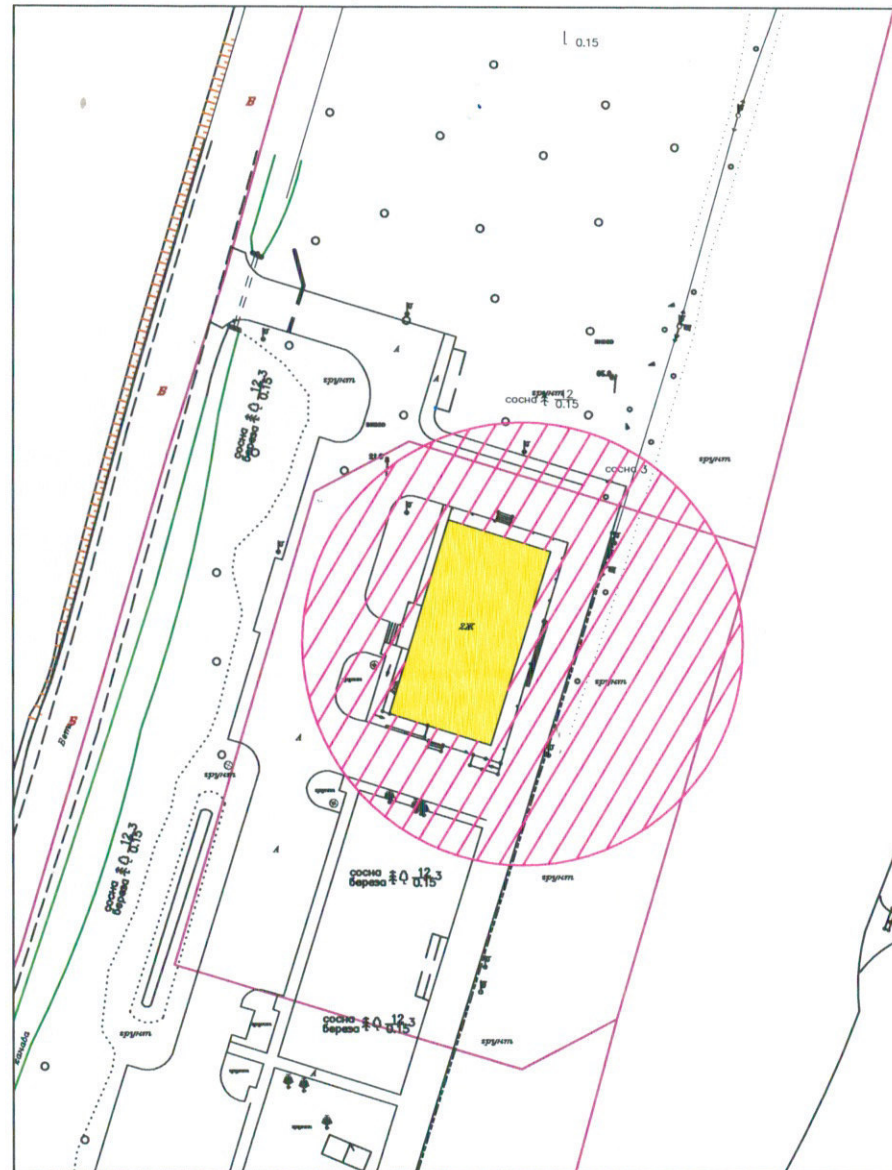
 минимальное расстояние  
объектов спорта до границ  
прилегающих территорий  
– 30 метров



Масштаб 1: 700

Выполнил: Начальник ОАиГ  
Сиротенко Ю.П.  
26.11.20

# Схема границ прилегающих территорий



Мурманская область  
г.Полярные Зори  
ул. Заречная д.100

Объект: Лыжная база с лыжными трассами муниципального автономного учреждения дополнительного образования города Полярные Зори Спортивная школа "Энергия Севера"

## УСЛОВНЫЕ ОБОЗНАЧЕНИЯ:



граница земельного участка



прилегающая территория



объект

Масштаб 1:1000

Выполнил: Начальник ОАиГ

Сиротенко Ю.П.

3.12.25