




# ПАСПОРТ

## информации о туристском маршруте для прохождения группами туристов

### Общие положения

1	Муниципальное образование, по которому проходит маршрут	Муниципальное образование город Кировск с подведомственной территорией
2	Название маршрута	«Экотропа в Ботанический цирк горы Вудъяврчорр»
3	Организатор маршрута	Федеральное государственное бюджетное учреждение науки Федеральный исследовательский центр «Кольский научный центр Российской академии наук» Полярно-альпийский ботанический сад-институт им. Н.А. Аврорина (ПАБСИ КНЦ РАН)
4	Контакты организатора маршрута (телефон, электронная почта, сайт-при наличии)	Телефон: (81555) 6-33-50 Электронная почта: pabgi@ksc.ru Сайт: www.pabgi.ru
5	Пункт начала маршрута	г. Кировск, ул. ул. Ботанический сад, центральный вход ПАБСИ КНЦ РАН
6	Пункт окончания маршрута	г. Кировск, ул. ул. Ботанический сад, центральный вход ПАБСИ КНЦ РАН
7	Способ подъезда к началу туристского маршрута и отъезда от его конечной точки (маршрут, использование транспортных средств)	Проезд на личном автотранспорте. Имеется автостоянка.
8	Перечень географических точек (населенных пунктов) следования на маршруте (при наличии)	

9	График движения по маршруту с указанием предполагаемых мест остановок, привалов и ночлегов	<ol style="list-style-type: none"> <li>1. Центральный вход ПАБСИ КНЦ РАН</li> <li>2. Здание №8. Кабинет экскурсоводов. Билеты, туалет, музей.</li> <li>3. Главный лабораторный корпус (объект культурного наследия)</li> <li>4. Питомники открытого грунта</li> <li>5. Оранжерея</li> <li>6. Берег озера Большой Вудъявр.</li> <li>3. Вход на тропу с центральной аллеи Ботанического сада.</li> <li>4. Привал у горного ручья.</li> <li>5. Привал в тундровой зоне</li> <li>6. Ботанический цирк</li> <li>7. Обзорная точка</li> <li>8. Возвращение к входу в Ботанический сад.</li> </ol>
10	Объекты показа на маршруте (краткое описание, возможны фото-видео- материалы) (при наличии)	 <p><b>1. Вид на Ботанический цирк от начала маршрута.</b> Огромный, впечатляющий, живописный и величественный. Здесь проводится презентация и показывается маршрут следования.</p>  <p><b>2. Река Вудъяврйок.</b> Кристально чистая река, соединяющая озера Малый и Большой Вудъявры. В любой сезон очень живописна.</p>



**3. Главный лабораторный корпус** – объект культурного наследия регионального значения – это здание, где жил основатель Ботсада Н.А. Аврорин и бывал А.Е. Ферсман – первооткрыватель полезных ископаемых в Мурманской области, благодаря работе которого началось промышленное освоение этих мест, возникли новые города

**4. Историческая береза** – самая крупная и старая береза в Хибинах, она старше самого Ботсада. Сейчас ей 97 лет. Про нее даже есть легенда, что она исполняет желания.



**5. Растительные питомники** В Ботаническом саду имеется несколько питомников открытого грунта, как с местными, так и завезенными растениями. Самый старый из питомников основан в 1932 году.



**6. Коллекция тропических растений (оранжерея)** – гордость Ботанического сада. Особенно сильный эффект производит зимой, когда из заснеженных гор гости попадают в тропики



**7. Берег озера Большой Вудъявр.** Очень живописное место.







**8. Смена растительных поясов во время следования по маршруту.** Особенностью при подъеме в гору в Хибинах является то, что смена растительных поясов происходит очень быстро. Это связано с высокоширотным расположением Хибинского массива. В тех же Кавказских горах такого наблюдать не получится



**9. Редкие и охраняемые виды растений.** На фото – мак лапландский (Красная книга РФ)



		 <p><b>10. Обзорная точка</b> – высшая точка маршрута. Панорамный вид на Кировск, оз. Большой Вудъявр, пос. Кукисвумчорр, долину оз. Малый Вудъявр. Отсюда видно значительную часть Хибин. Самая живописная обзорная точка в окрестностях, к тому же доступная для людей с невысокой физической подготовленностью.</p>
11	Протяженность маршрута (км)	5,5
12	Длительность пребывания на маршруте (дней/ночей или часов)	3 часа
13	Инструктаж по технике безопасности	Проводится гидом-экскурсоводом перед выходом на маршрут.

#### Ограничения

14	Период функционирования маршрута	Круглогодично. Период весеннего межсезонья 3-я и 4-я недели мая.
15	Ограничения по погодным условиям (если есть, какие). Источник получения информации о прогнозе	Сильная непогода: метель, снегопад, ливень, штормовой ветер. Лавинная опасность. Источник прогноза погоды: сайт ФГБУ «Мурманское УГМС» <a href="http://www.kolgimet.ru">www.kolgimet.ru</a> ;

	погоды	тел. (8152) 47-25-49, 40-43-00. Источник информации о лавинной опасности: Служба лавинной безопасности МКУ «Управление по делам ГО и ЧС г. Кировска», тел. (81531) 9-62-30
16	Возрастные ограничения	Самостоятельные туристы от 18 до 70 лет. Детям до 7 лет выход на маршрут запрещен. Дети от 7 лет в сопровождении родителей.
17	Необходимость регистраций в службах МЧС	Оповещение МЧС о запланированном походе за 10 дней, на официальном сайте МЧС России, либо по электронной почте Главного управления МЧС России по Мурманской области emercom@51.mchs.gov.ru. Оповещение МЧС о выходе на маршрут по телефону (8152) 99-94-40, 45-14-75.
18	Наличие особых экологических условий	Есть. Маршрут полностью проходит по территории особо охраняемой природной территории.
19	Наличие категории маршрута, уровень сложности, какой физической подготовкой должны обладать туристы	Маршрут без категории. Простой уровень сложности Специальной физической подготовки не требуется

#### **Транспорт**

20	Транспортные средства, используемые на маршруте	Нет
21	Транспортные средства, используемые для подъезда к началу маршрута и отъезда от конечной точки	Автомобильный транспорт
22	Наличие специальных требований к транспорту	Нет
23	Наличие государственной регистрации и подтверждение прохождения технического надзора транспортных средств	Нет

#### **Питание на маршруте**

24	Возможность питания на маршруте (без питания, сухой паек, самостоятельное приготовление горячей пищи, питание в организациях общепита)	Без питания. Туристы могут взять с собой сухой паек.
25	Питьевой режим на маршруте (необходимость взять воду с собой, в каком количестве; возможность использования природных источников воды)	Необходимо взять с собой
26	Пункты питания на маршруте (при наличии перечислить названия и места расположения)	Нет

**Размещение на маршруте**

27	Средства размещения на маршруте	Нет
----	---------------------------------	-----

**Медицинская помощь на маршруте**

28	Возможность оказания медицинской помощи на маршруте (места расположения ближайших медицинских учреждений)	Санаторий «Тирвас». Адрес: г. Кировск ул. Ботанический сад, д. 29, тел. (81531) 3-38-07 Апатитско-Кировская центральная городская больница. Адрес: г. Кировск, пр. Ленина, д. 26б, тел. (81531) 5-02-00
29	Наличие аптечки	Есть

**Перечень объектов на маршруте, требующих повышенных мер безопасности**

30	Перечислить названия и места расположения указанных объектов и меры безопасности (при наличии)	<b>места</b>	<b>меры</b>
		Обзорная точка	Держаться на расстоянии не менее 5 метров от обрыва

**Прочее**

31	Способы взаимодействия с МЧС на случай чрезвычайной ситуации (в том числе номер телефона МЧС)	Маршрут находится в зоне покрытия сотовой сети. Сообщить о ЧС по телефону 112 или оперативному дежурному Главного управления МЧС России по Мурманской области: (8152) 45-14-75.  При этом сообщить: по возможности координаты местонахождения группы; с кем из группы случилось ЧС; какого рода ЧС; погода в районе ЧС. Следовать инструкциям и рекомендациям спасателей.
32	Наличие средств связи на маршруте	Мобильная связь имеется на всей протяженности маршрута
33	Способы и пути аварийного выхода с маршрута, в том числе в случае чрезвычайной ситуации	Аварийный выход осуществляется по тому же маршруту в сторону выхода. Прилегающая территория является заповедной, доступ на которую разрешен только научным сотрудникам.
34	Необходимые на маршруте инвентарь и специальное снаряжение (перечислить) (при необходимости)	Нет
35	Дополнительно (при необходимости)	Нет