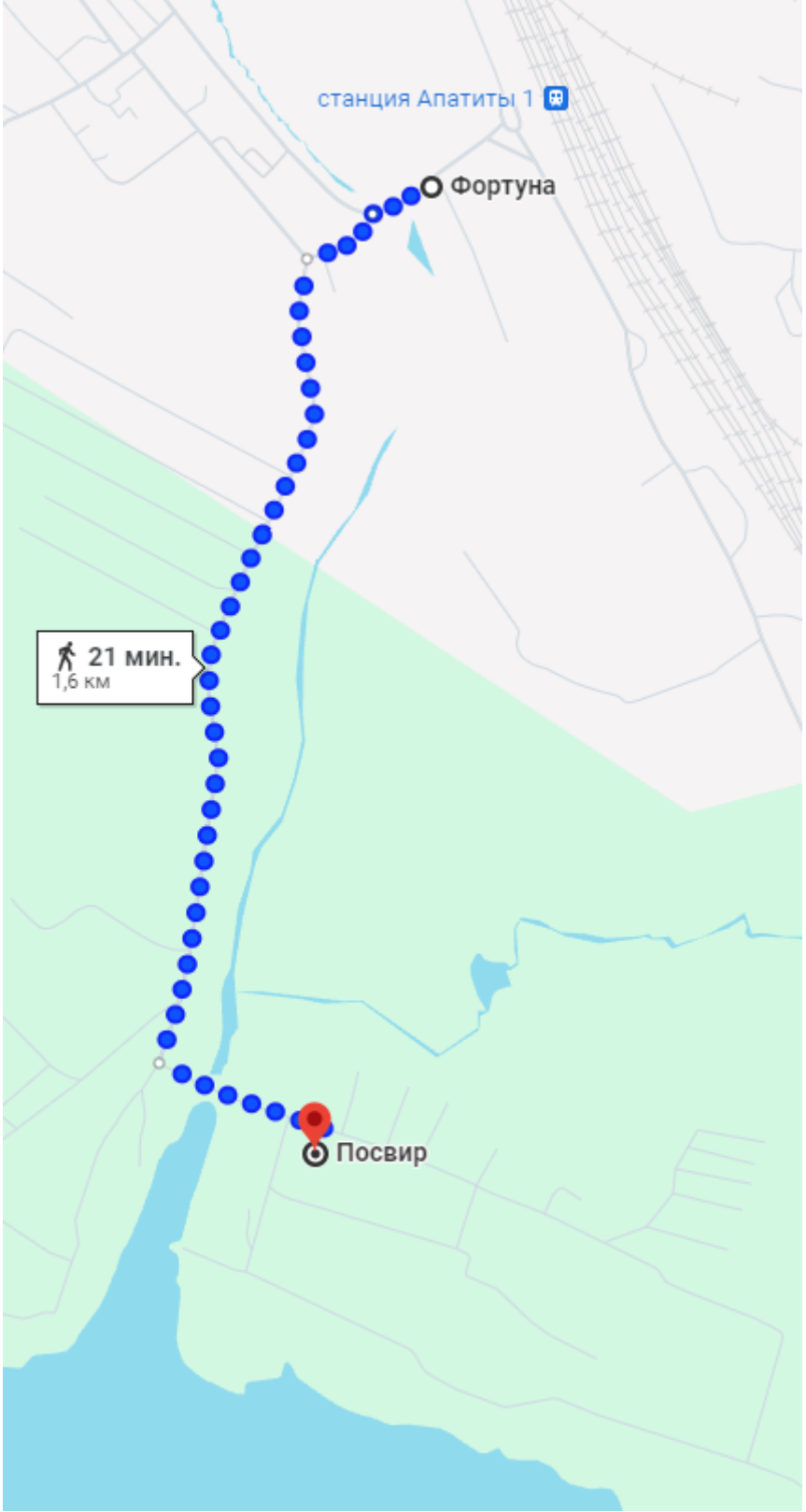





**ПАСПОРТ**  
**информации о туристском маршруте**  
**для прохождения группами туристов**

**Общие положения**

1	Муниципальное образование, по которому проходит маршрут	Муниципальный округ город Апатиты с подведомственной территорией
2	Название маршрута	<b>Конная тропа вдоль реки Жемчужная</b>
3	Организатор маршрута	ИП Курашева Кристина Сергеевна
4	Контакты организатора маршрута (телефон, электронная почта, сайт-при наличии)	Телефон: +7 902 136 56 26 Электронная почта: kristehuw84@mail.ru Сайт: <a href="https://m.vk.com/club_fortuna_horse">https://m.vk.com/club_fortuna_horse</a>
5	Пункт начала маршрута	Начало маршрута конный клуб «Фортуна» Координаты: 67.563143, 33.365788
6	Пункт окончания маршрута	Окончание в конном клубе «Фортуна» Координаты: 67.563143, 33.365788
7	Способ подъезда к началу туристского маршрута и отъезда от его конечной точки (маршрут, использование транспортных средств)	Конный клуб «Фортуна» располагается в 100 метрах от железнодорожного вокзала г. Апатиты
8	Перечень географических точек (населенных пунктов) следования на маршруте (при наличии)	г. Апатиты

		
9	График движения по маршруту с указанием предполагаемых мест остановок, привалов и ночлегов	<p>Конный линейно-радиальный маршрут:</p> <ul style="list-style-type: none"> <li>- первая часть маршрута 150 метров по обочине автомобильной дороги вдоль ул. Трудовая до автомобильного указателя «ПОСВИР»</li> <li>- 1,3 км по дороге вдоль реки Жемчужная</li> <li>- 150 поворот до ворот «ПОСВИР»</li> <li>- разворот на парковке около реки Жемчужная</li> <li>- движение в обратном направлении до конного клуба «Фортуна»</li> </ul>
10	Объекты показа на маршруте (краткое)	Конный клуб «Фортуна»

	описание, возможны фото-видео-материалы) (при наличии)	 <p>Река Жемчужная</p>  <p>Место впадения реки Жемчужная в озеро Имандра</p> 
11	Протяженность маршрута (км)	3,2 км
12	Длительность пребывания на маршруте (дней/ночей или часов)	1 час
13	Инструктаж по технике безопасности	<p>Маршрут рассчитан как конный для прохождения в составе группы. Возможно самостоятельное пешее прохождение маршрута. Конный клуб «Фортуна» организывает движение по данному маршруту на гужевом транспорте. При выходе на маршрут верхом на лошадях каждому туристу подбирается шлем, светоотражающий жилет, проводится инструктаж. Группу сопровождает сотрудник конного клуба «Фортуна». При выходе на маршрут в случае, если экскурсант впервые сидит верхом на лошади, лошадь ведется сотрудником конного клуба под узды.</p>

### Ограничения

14	Период функционирования маршрута	Круглогодичный
15	Ограничения по погодным условиям (если есть, какие).	Не проходить маршрут в сильный туман и облачность, при штормовом предупреждении.

	Источник получения информации о прогнозе погоды	Источник прогноза погоды: сайт ФГБУ «Мурманское УГМС» <a href="http://www.kolgimet.ru">www.kolgimet.ru</a> ; тел. +7 (8152) 47-25-49, 40-43-00
16	Возрастные ограничения	18+ Дети только в сопровождении взрослых.
17	Необходимость регистраций в службах МЧС	В соответствии с принятыми нормами безопасности не требуется. По желанию, оповещение МЧС о выходе на маршрут производится на официальном сайте МЧС России <a href="https://51.mchs.gov.ru/">https://51.mchs.gov.ru/</a> , в разделе «Регистрация туристских групп». Тел. 8 (8152) 45-14-75
18	Наличие особых экологических условий	Маршрут проходит по обочине дороги с твердым автомобильным покрытием. Отходы жизнедеятельности лошадей с маршрута убирают сотрудники клуба.
19	Наличие категории маршрута, уровень сложности, какой физической подготовкой должны обладать туристы	Не категорийный

### Транспорт

20	Транспортные средства, используемые на маршруте	Маршрут спроектирован как конный, возможен пеший проход маршрута
21	Транспортные средства, используемые для подъезда к началу маршрута и отъезда от конечной точки	Легковой автомобиль, рейсовый автобус.
22	Наличие специальных требований к транспорту	Отсутствует.
23	Наличие государственной регистрации и подтверждение прохождения технического надзора транспортных средств	Не требуется.

### Питание на маршруте

24	Возможность питания на маршруте (без питания, сухой паек, самостоятельное приготовление горячей пищи, питание в организациях общепита)	Сухой паек.
25	Питьевой режим на маршруте (необходимость взять воду с собой, в каком количестве; возможность использования природных источников воды)	Необходимо взять воду с собой, рекомендуется – не менее 1 литра на человека.
26	Пункты питания на маршруте (при наличии перечислить названия и места расположения)	Пункты питания на маршруте отсутствуют. Продовольственные магазины есть в городе Апатиты.

### Размещение на маршруте

27	Средства размещения на маршруте	На маршруте не предусмотрены. Туристы могут разместиться в коллективных средствах размещения в г. Апатиты
----	---------------------------------	--

### Медицинская помощь на маршруте

28	Возможность оказания медицинской помощи на	Ближайшее мед. учреждение: ГОБУЗ «Апатитско-Кировская ЦГБ», адрес: г. Апатиты, ул. Бредова, д. 18,
----	--	--

	маршруте (места расположения ближайших медицинских учреждений)	тел. +7 (81555) 6-42-20
29	Наличие аптечки	<p>Сотрудники конного клуба «Фортуна» имеют при себе аптечку первой помощи.</p> <p>Рекомендации по организации личной походной аптечки:</p> <ul style="list-style-type: none"> <li>• Пластырь бактерицидный – 5 шт.,</li> <li>• Бинт стерильный – 1-2 шт.,</li> <li>• Йод/зеленка (лучше в карандаше) – 1 шт.,</li> <li>• Хлоргексидин – 1 шт.,</li> <li>• Эластичный бинт – 1 шт.,</li> <li>• Обезболивающее – 2-3 табл.,</li> <li>• Активированный уголь – 4-8 табл.</li> </ul> <p>В случае наличия хронических болезней – возьмите с собой необходимые медикаменты.</p>

### Перечень объектов на маршруте, требующих повышенных мер безопасности

30	Перечислить названия и места расположения указанных объектов и меры безопасности (при наличии)	<b>места</b>	<b>меры</b>
		150 метров тропы используется проходит вдоль автомобильной дороги со средней интенсивностью движения. 1,3 км тропы проходит вдоль автомобильной дороги со слабой интенсивностью движения.	Необходимо быть внимательными и двигать строго по обочине автомобильной дороги.

### Прочее

31	Способы взаимодействия с МЧС на случай чрезвычайной ситуации (в том числе номер телефона МЧС)	<p>Большая часть маршрута находится в зоне покрытия сотовой сети. При возникновении ЧС - сообщить по телефону 112 или оперативному дежурному Главного управления МЧС России по Мурманской области: 8 (8152) 45-14-75.</p> <p>При этом сообщить:</p> <ul style="list-style-type: none"> <li>✓ по возможности координаты местонахождения группы;</li> <li>✓ с кем из группы случилось ЧС;</li> <li>✓ какого рода ЧС;</li> <li>✓ погода в районе ЧС.</li> </ul> <p>Следовать инструкциям и рекомендациям спасателей.</p>
32	Наличие средств связи на маршруте	Мобильная связь работает на всей части маршрута.
33	Способы и пути аварийного выхода с маршрута, в том числе в случае чрезвычайной ситуации	Пешком по линии маршрута в сторону населенного пункта – г. Апатиты
34	Необходимые на маршруте инвентарь и специальное снаряжение (перечислить) (при необходимости)	Одежда и обувь в соответствии с погодными условиями.
35	Дополнительно (при необходимости)	-