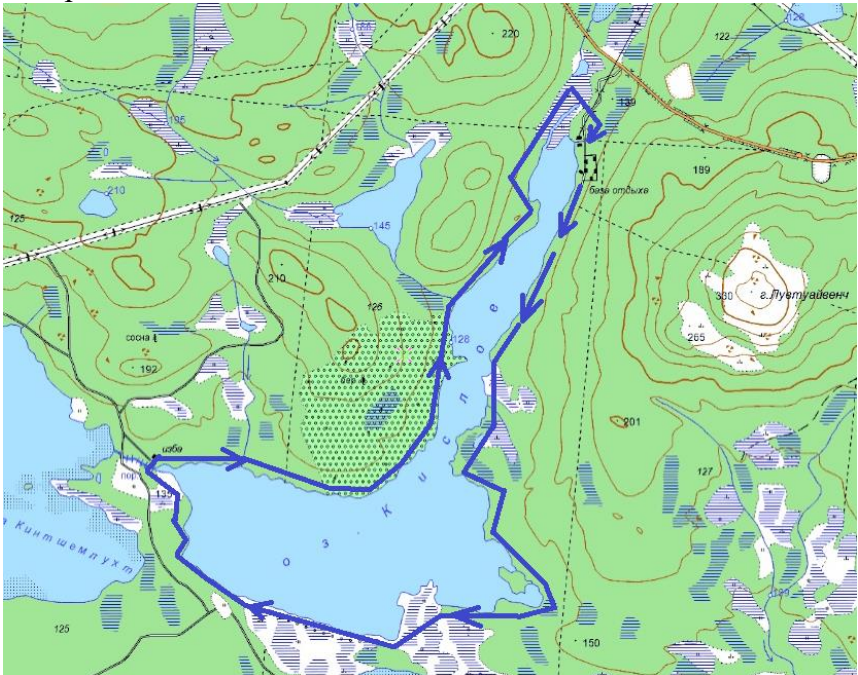




ПАСПОРТ

информации о туристском маршруте для прохождения группами туристов

Общие положения

1	Муниципальное образование, по которому проходит маршрут	Муниципальный округ город Апатиты с подведомственной территорией
2	Название маршрута	«Вокруг Кислого озера»
3	Организатор маршрута	ООО «Ювелла норд»
4	Контакты организатора маршрута (телефон, электронная почта, сайт-при наличии)	Контактный телефон: +7 902-138-47-77 Адрес электронной почты: kuskas24@mail.ru Сайт: https://kuskas.ru
5	Пункт начала маршрута	Начало маршрута база отдыха «Лесная поляна» Координаты: 67.639789, 32.888221
6	Пункт окончания маршрута	Маршрут кольцевой, окончание база отдыха «Лесная поляна» Координаты: 67.639789, 32.888221
7	Способ подъезда к началу туристского маршрута и отъезда от его конечной точки (маршрут, использование транспортных средств)	К началу маршрута можно доехать из г. Апатиты на автомобиле или такси.
8	Перечень географических точек (населенных пунктов) следования на маршруте (при наличии)	База отдыха «Лесная поляна» - подножие горы Лувтайвенч - озеро Кислое 

9	График движения по маршруту с указанием предполагаемых мест остановок, привалов и ночлегов	Маршрут спроектирован как снегоходный: - начало движение база отдыха «Лесная поляна» - 6 км вдоль восточной оконечности Кислого озера - 2 км вдоль южной оконечности Кислого озера - 6 км вдоль западной оконечности Кислого озера - окончание маршрута база отдыха «Лесная поляна»
10	Объекты показа на маршруте (краткое описание, возможны фото-видео- материалы) (при наличии)	База отдых «Лесная поляна»  Озеро Кислое 
11	Протяженность маршрута (км)	14 км
12	Длительность пребывания на маршруте (дней/ночей или часов)	2 часа
13	Инструктаж по технике безопасности	Проводится инструктором в течение 10 минут перед началом маршрута

Ограничения

14	Период функционирования маршрута	В зимний период при наличии снежного покрова не менее 20 см
15	Ограничения по погодным условиям (если есть, какие). Источник получения информации о прогнозе погоды	Не проходить маршрут в сильный туман и облачность, при штормовом предупреждении. Источник прогноза погоды: сайт ФГБУ «Мурманское УГМС» www.kolgimet.ru ; тел. +7 (8152) 47-25-49, 40-43-00
16	Возрастные ограничения	18+
17	Необходимость регистраций в службах МЧС	В соответствии с принятыми нормами безопасности оповещение МЧС о выходе на маршрут производится на официальном сайте МЧС России https://51.mchs.gov.ru/ , в разделе «Регистрация туристских групп». Тел. 8 (8152) 45-14-75

18	Наличие особых экологических условий	Маршрут проходит по лесной грунтовой дороге
19	Наличие категории маршрута, уровень сложности, какой физической подготовкой должны обладать туристы	Категория: без категории. Уровень сложности: средний. Особая физподготовка: не нужна. Обязательно наличие водительских прав

Транспорт

20	Транспортные средства, используемые на маршруте	Маршрут спроектирован как снегоходный
21	Транспортные средства, используемые для подъезда к началу маршрута и отъезда от конечной точки	Легковой автомобиль с прицепом для снегоходов
22	Наличие специальных требований к транспорту	Отсутствует.
23	Наличие государственной регистрации и подтверждение прохождения технического надзора транспортных средств	Есть

Питание на маршруте

24	Возможность питания на маршруте (без питания, сухой паек, самостоятельное приготовление горячей пищи, питание в организациях общепита)	Сухой паек.
25	Питьевой режим на маршруте (необходимость взять воду с собой, в каком количестве; возможность использования природных источников воды)	Необходимо взять воду с собой, рекомендуется – не менее 1 литра на человека.
26	Пункты питания на маршруте (при наличии перечислить названия и места расположения)	Пункты питания на маршруте отсутствуют. Продовольственные магазины есть в г. Апатиты

Размещение на маршруте

27	Средства размещения на маршруте	Туристы могут разместиться в гостевых домах на территории базы «Лесная поляна»
----	---------------------------------	--------------------------------------------------------------------------------

Медицинская помощь на маршруте

28	Возможность оказания медицинской помощи на маршруте (места расположения ближайших медицинских учреждений)	Ближайшее мед. учреждение: ГОБУЗ «Апатитско-Кировская ЦГБ», адрес: г. Апатиты, ул. Бредова, д. 18, тел. +7 (81555) 6-42-20
29	Наличие аптечки	Наличие аптечки первой помощи у инструктора, сопровождающего группу

Перечень объектов на маршруте, требующих повышенных мер безопасности

30	Перечислить названия и места расположения указанных объектов и меры безопасности (при наличии)	места	меры
		100 метров тропы проходит вдоль автомобильной дороги со слабой интенсивностью движения (автоподъезд к базе «Лесная поляна»).	Необходимо быть внимательными и двигать строго по обочине автомобильной дороги.

Прочее

31	Способы взаимодействия с МЧС на случай чрезвычайной ситуации (в том числе номер телефона МЧС)	<p>Большая часть маршрута находится в зоне покрытия сотовой сети. При возникновении ЧС - сообщить по телефону 112 или оперативному дежурному Главного управления МЧС России по Мурманской области: 8 (8152) 45-14-75.</p> <p>При этом сообщить:</p> <ul style="list-style-type: none"> ✓ по возможности координаты местонахождения группы; ✓ с кем из группы случилось ЧС; ✓ какого рода ЧС; ✓ погода в районе ЧС. <p>Следовать инструкциям и рекомендациям спасателей.</p>
32	Наличие средств связи на маршруте	Мобильная связь работает на большей части маршрута.
33	Способы и пути аварийного выхода с маршрута, в том числе в случае чрезвычайной ситуации	Пешком по линии маршрута в сторону населенного пункта – г. Апатиты
34	Необходимые на маршруте инвентарь и специальное снаряжение (перечислить) (при необходимости)	Необходима специальная экипировка: комбинезон, зимний плащ, шлем, подшлемник, высокие бахилы из синтетического материала с меховыми вкладышами, снегоходные перчатки или рукавицы.
35	Дополнительно (при необходимости)	Необходимость подготовки и постоянного обслуживания снегоходной трассы.