




**ПАСПОРТ**  
**информации о туристском маршруте**  
**для прохождения группами туристов**

**Общие положения**

1	Муниципальное образование, по которому проходит маршрут	Муниципальный округ город Кировск с подведомственной территорией
2	Название маршрута	«Малый Вудъявр»
3	Организатор маршрута	ООО «Белые Сезоны»
4	Контакты организатора маршрута (телефон, электронная почта, сайт-при наличии)	Контактный телефон: +7112239084 Адрес электронной почты: i@kolasportvill.ru Сайт: kolasv.ru
5	Пункт начала маршрута	Начало маршрута район Лыжного стадиона Координаты: 67.653265, 33.671085
6	Пункт окончания маршрута	Маршрут кольцевой, окончание район Лыжного стадиона Координаты: 67.653265, 33.671085
7	Способ подъезда к началу туристского маршрута и отъезда от его конечной точки (маршрут, использование транспортных средств)	К началу маршрута можно доехать из г. Кировска на автомобиле или такси.
8	Перечень географических точек (населенных пунктов) следования на маршруте (при наличии)	<ul style="list-style-type: none"> <li>- Лыжный Стадион</li> <li>- Долина оз. Мал. Вудъявр</li> <li>- оз. Мал. Вудъявр</li> </ul> 

9	График движения по маршруту с указанием предполагаемых мест остановок, привалов и ночлегов	<p>Маршрут спроектирован как пеший:</p> <ul style="list-style-type: none"> <li>- 2 км по обочине по грунтовой автомобильной дороге Кировск</li> <li>- Куэльпорр</li> <li>- 600 метров по проселочной дороге до оз. Мал Вудъявр</li> </ul>
10	Объекты показа на маршруте (краткое описание, возможны фото-видео-материалы) (при наличии)	<p><b>Долина Малого Вудъявра</b></p>  <p><b>Оз. Мал. Вудъявр</b></p> 
11	Протяженность маршрута (км)	5,2 км
12	Длительность пребывания на маршруте (дней/ночей или часов)	2 часа

13	Инструктаж по технике безопасности	<p>Маршрут рассчитан для самостоятельного прохождения туристами.</p> <p>Основные правила, которые необходимо соблюдать:</p> <ol style="list-style-type: none"> <li>1. <b>Хорошо продумайте свое снаряжение.</b> Возьмите с собой запасы питья и еды (рекомендации указаны в п. 24, 25 Паспорта), распечатанную карту, описание маршрута, а также загрузите трек и точки в навигатор или телефон (ссылки на карту, точки и трек расположены в п. 8 настоящего Паспорта). Рекомендации по выбору одежды и обуви для прохождения маршрута приведены в п. 34 настоящего Паспорта.</li> <li>2. <b>Подготовьте аптечку.</b> Рекомендации по организации походной аптечки приведены в п. 29 настоящего Паспорта.</li> <li>3. <b>Сверьтесь с прогнозом погоды до выхода.</b> Ограничения по погодным условиям и сведения об источнике получения информации о прогнозе погоды приведены в п. 15 настоящих Правил.</li> <li>4. <b>Не рекомендуется проходить маршрут в одиночку.</b> Перед прохождением маршрута обязательно пройдите регистрацию в службе МЧС, контакты указаны в п. 17 настоящих Правил.</li> <li>5. <b>Не ешьте плодов и ягод, в безопасности которых вы не уверены.</b></li> <li>6. <b>Не допускайте переутомления.</b> Сильная усталость значительно снижает концентрацию внимания и ухудшает координацию. Не допускайте переутомления, почаще устраивайте привалы и пейте больше воды, чтобы предотвратить обезвоживание. Отправляться на прохождение маршрута можно только в том случае, если вы хорошо себя чувствуете – ничего не болит и не беспокоит.</li> </ol> <p><b>Не распивайте спиртных напитков в походе.</b></p>
----	------------------------------------	---

#### Ограничения

14	Период функционирования маршрута	Летний и осенний периоды
15	Ограничения по погодным условиям (если есть, какие). Источник получения информации о прогнозе погоды	Не проходить маршрут в сильный туман и облачность, при штормовом предупреждении. <u>Источник прогноза погоды:</u> сайт ФГБУ «Мурманское УГМС» <a href="http://www.kolgimet.ru">www.kolgimet.ru</a> ; тел. +7 (8152) 47-25-49, 40-43-00
16	Возрастные ограничения	18+ Дети только в сопровождении взрослых.
17	Необходимость регистраций в службах МЧС	В соответствии с принятыми нормами безопасности оповещение МЧС о выходе на маршрут производится на официальном сайте МЧС России <a href="https://51.mchs.gov.ru/">https://51.mchs.gov.ru/</a> , в разделе «Регистрация туристских групп». Тел. 8 (8152) 45-14-75
18	Наличие особых экологических условий	Маршрут проходит по лесной грунтовой дороге
19	Наличие категории маршрута, уровень сложности, какой физической подготовкой должны обладать туристы	Не категорийный

**Транспорт**

20	Транспортные средства, используемые на маршруте	Маршрут спроектирован как пеший
21	Транспортные средства, используемые для подъезда к началу маршрута и отъезда от конечной точки	Легковой автомобиль
22	Наличие специальных требований к транспорту	Отсутствует.
23	Наличие государственной регистрации и подтверждение прохождения технического надзора транспортных средств	Не требуется.

**Питание на маршруте**

24	Возможность питания на маршруте (без питания, сухой паек, самостоятельное приготовление горячей пищи, питание в организациях общепита)	Сухой паек.
25	Питьевой режим на маршруте (необходимость взять воду с собой, в каком количестве; возможность использования природных источников воды)	Необходимо взять воду с собой, рекомендуется – не менее 1 литра на человека.
26	Пункты питания на маршруте (при наличии перечислить названия и места расположения)	Пункты питания на маршруте отсутствуют. Продовольственные магазины есть в г. Кировск

**Размещение на маршруте**

27	Средства размещения на маршруте	Туристы могут разместиться в гостевых домах в районе Лыжного стадиона
----	---------------------------------	---

**Медицинская помощь на маршруте**

28	Возможность оказания медицинской помощи на маршруте (места расположения ближайших медицинских учреждений)	Ближайшее мед. учреждение: ГОБУЗ «Апатитско-Кировская ЦГБ», адрес: г. Кировск, пр. Ленина, д.26 Б Тел.: +7 (81531) 5-02-00
29	Наличие аптечки	Туристу необходимо иметь при себе небольшую аптечку первой помощи. Рекомендации по организации личной походной аптечки: <ul style="list-style-type: none"> <li>• Пластырь бактерицидный – 5 шт.,</li> <li>• Бинт стерильный – 1-2 шт.,</li> <li>• Йод/зеленка (лучше в карандаше) – 1 шт.,</li> <li>• Хлоргексидин – 1 шт.,</li> <li>• Эластичный бинт – 1 шт.,</li> <li>• Обезболивающее – 2-3 табл.,</li> <li>• Активированный уголь – 4-8 табл.</li> </ul> В случае наличия хронических болезней – возьмите с собой необходимые медикаменты.

**Перечень объектов на маршруте, требующих повышенных мер безопасности**

30	Перечислить названия и места расположения указанных объектов и меры безопасности (при наличии)	места	меры
		2 км тропы проходит вдоль автомобильной дороги со слабой интенсивностью движения.	Необходимо быть внимательными и двигать строго по обочине автомобильной дороги.

**Прочее**

31	Способы взаимодействия с МЧС на случай чрезвычайной ситуации (в том числе номер телефона МЧС)	<p>Большая часть маршрута находится в зоне покрытия сотовой сети. При возникновении ЧС - сообщить по телефону 112 или оперативному дежурному Главного управления МЧС России по Мурманской области: 8 (8152) 45-14-75.</p> <p>При этом сообщить:</p> <ul style="list-style-type: none"> <li>✓ по возможности координаты местонахождения группы;</li> <li>✓ с кем из группы случилось ЧС;</li> <li>✓ какого рода ЧС;</li> <li>✓ погода в районе ЧС.</li> </ul> <p>Следовать инструкциям и рекомендациям спасателей.</p>	
32	Наличие средств связи на маршруте	Мобильная связь работает на всей части маршрута.	
33	Способы и пути аварийного выхода с маршрута, в том числе в случае чрезвычайной ситуации	Пешком по линии маршрута в сторону населенного пункта – г. Кировск	
34	Необходимые на маршруте инвентарь и специальное снаряжение (перечислить) (при необходимости)	Одежда и обувь в соответствии с погодными условиями.	
35	Дополнительно (при необходимости)	-	