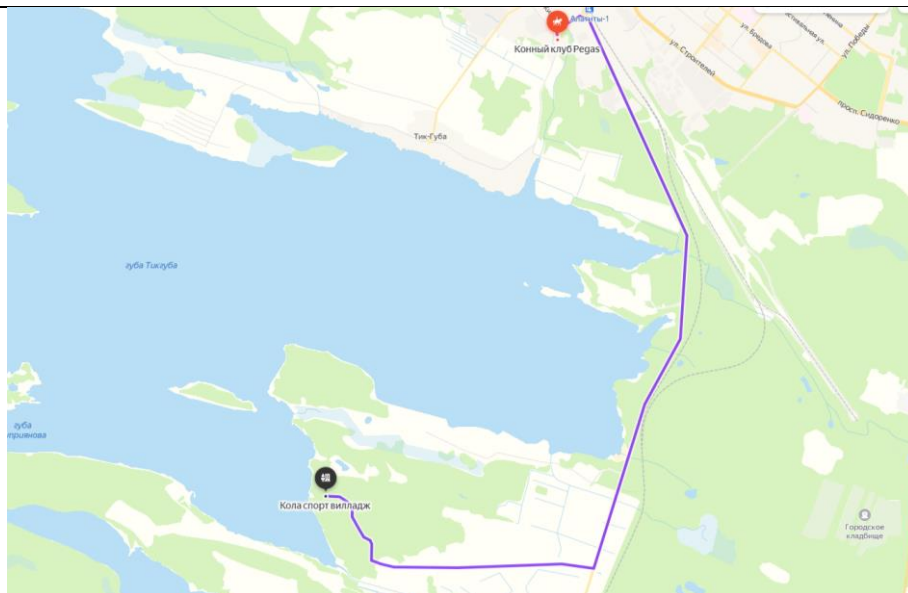


ПАСПОРТ
информации о туристском маршруте
для прохождения группами туристов

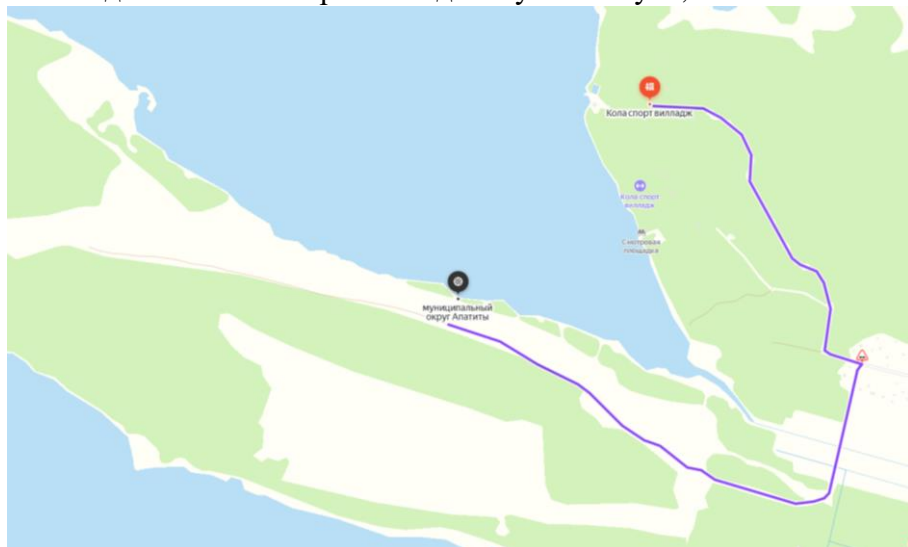
Общие положения

1	Муниципальное образование, по которому проходит маршрут	Муниципальное образование город Апатиты с подведомственной территорией
2	Название маршрута	Триатлон «Линия Имандры»
3	Организатор маршрута	ООО «Белые сезоны»
4	Контакты организатора маршрута (телефон, электронная почта, сайт-при наличии)	Телефон: +7 921 032 11 88 Сайт: kolasportvill.clients.site
5	Пункт начала маршрута	Конный клуб «Фортуна» г. Апатиты, ул. Трудовая, д.12 Координаты 67.563112, 33.365781
6	Пункт окончания маршрута	База отдыха «Кола Спорт Вилладж» Координаты: 67.523506, 33.313892
7	Способ подъезда к началу туристского маршрута и отъезда от его конечной точки (маршрут, использование транспортных средств)	Автотранспорт
8	Перечень географических точек (населенных пунктов) следования на маршруте (при наличии)	1. Конный клуб «Фортуна» (координаты 67.563112, 33.365781) 2. База отдыха «Кола спорт вилладж» (координаты: 67.523506, 33.313892) 3. Губа Тикгуба (координаты: 67.519313, 33.300699) 4. База отдыха «Кола порт вилладж» (координаты: 67.523506, 33.313892)
9	График движения по маршруту с указанием предполагаемых мест	График движения по маршруту согласовывается организаторами индивидуально с каждой группой туристов. Конный клуб «Фортуна» – база отдыха «Кола спорт вилладж».

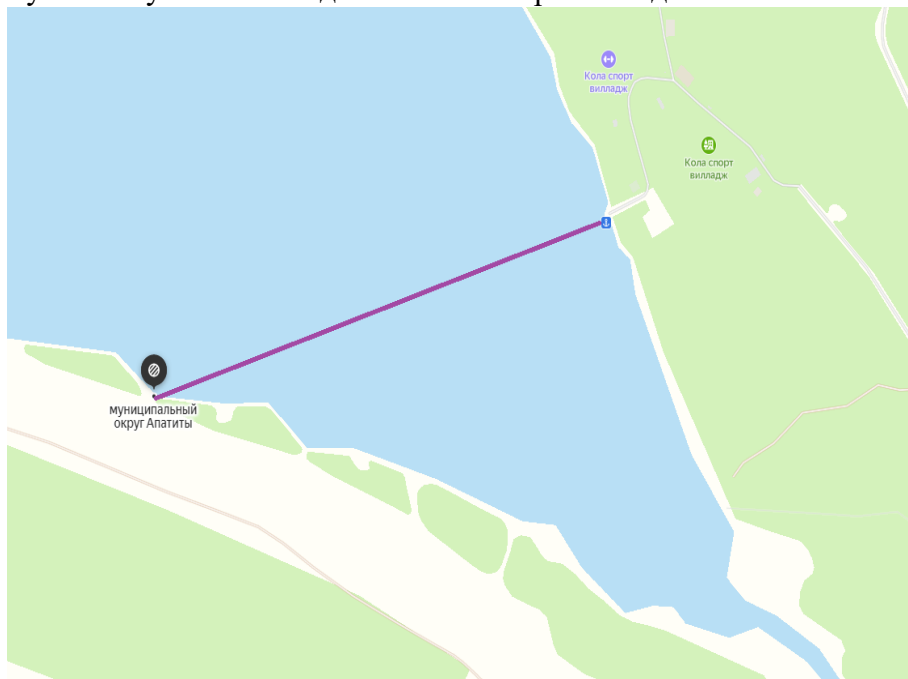
остановок,
привалов и
ночлегов



База отдыха «Кола спорт вилладж - губа Тикгуба»,



Губа Тикгуба – база отдыха «Кола спорт вилладж»



10

Объекты
показа на
маршруте

Маршрут состоит из трех частей: «Конная прогулка», «Дог-трекинг», «Сплав на сап-бордах». Нацелен на ознакомление с природной красотой Заполярья, флорой и фауной берегов озера

(краткое описание, возможны фото-видео-материалы) (при наличии)

Имандры, а также получение навыков верховой езды, передвижение с ездовыми собаками, умение управлять сап-бордом. Маршрут может использоваться в полном составе или в любой из его частей.


Первая часть – «Конная прогулка» (дистанция 8,5 км) осуществляется в группе до 6 человек с инструктором по маршруту от конного клуба «Фортуна» до базы отдыха «Кола спорт вилладж», по пути открываются прекрасные виды горного массива Хибин и в течении часа нахождения в седле, отбатываются навыки верховой езды.



Вторая часть маршрута - «Дог-трекинг» (дистанция 2,5 км), начинается с инструктажа в центре ездового спорта базы отдыха «Кола спорт вилладж», на котором рассказывается о передвижении с ездовыми собаками и мерах безопасности. Группа от 6 до 10 человек с инструктором отправляется с собаками по лесной тропинке вдоль озера Имандра, по направлению к Тик-озеру.



Третья часть маршрута - достигнув точки окончания маршрута «Дог-трекинга» (напротив базы «Кола спорт вилладж», через озеро), туристы инструктируются по передвижению на воде с помощью сап-бордов и пересекают 500 м озера Имандра по направлению к причалу базы отдыха «Кола спорт вилладж».

		 <p>На этом маршрут завершен. Далее, возможно размещение на базе или трансфер до вокзала г. Апатиты. Ожидаемый результат прохождения маршрута: получение положительных эмоций от общения с лошадьми и собаками; новый опыт по использованию средств передвижения; оздоровительный эффект от нахождения на природе и физических нагрузок; информация о Кольском полуострове, озере Имандра; полный альбом потрясающих фотографий. На маршруте возможно проведение спортивных соревнований или физкультурных мероприятий по триатлону: верховая езда (конный пробег), кросс 1 собака и сплав на сап-борде.</p>
11	Протяженность маршрута (км)	11,5 км
12	Длительность пребывания на маршруте (дней/ночей или часов)	3-6 часов
13	Инструктаж по технике безопасности	Проводится инструкторами перед каждым этапом маршрута

Ограничения

14	Период функционирования маршрута	Июнь-сентябрь
15	Ограничения по погодным условиям (если есть, какие). Источник получения информации о прогнозе погоды	Осадки (количество осадков 50 мм. за 12 часов), порывистый ветер (свыше 10 м. в сек.), сильное волнение, высокие ветровые волны, волны зыби, температура выше 16 градусов и ниже 5 градусов. Источник прогноза погоды: сайт ФГБУ «Мурманское УГМС» www.kolgimet.ru ; тел. (8152) 47-25-49, 40-43-00.
16	Возрастные ограничения	С 18 лет. Дети 12 лет допускаются только на этапы «Конная прогулка» и «Дог-трекинг» с письменного

		согласия родителей или официального представителя.
17	Необходимость регистраций в службах МЧС	Оповещение МЧС о запланированном походе за 10 дней, на официальном сайте МЧС России, либо по электронной почте Главного управления МЧС России по Мурманской области emercom@51.mchs.gov.ru . Оповещение МЧС о выходе на маршрут по телефону (8152) 99-94-40, 45-14-75.
18	Наличие особых экологических условий	На всей дистанции маршрута осуществляется уборка за туристами, лошадьми и собаками силами сотрудников базы «Кола спорт вилладж», мусор утилизируется на полигон согласно договору на вывоз мусора (ООО «Белые сезоны»)
19	Наличие категории маршрута, уровень сложности, какой физической подготовкой должны обладать туристы	Нет

Транспорт

20	Транспортные средства, используемые на маршруте	Нет
21	Транспортные средства, используемые для подъезда к началу маршрута и отъезда от конечной точки	Автомобильный транспорт
22	Наличие специальных требований к транспорту	Нет
23	Наличие государственной регистрации и подтверждение прохождения технического надзора транспортных средств	Нет

Питание на маршруте

24	Возможность питания на маршруте (без питания, сухой паек, самостоятельное приготовление горячей пищи, питание в организациях общепита)	Без питания. Туристы могут взять с собой сухой паек.
25	Питьевой режим на маршруте (необходимость взять воду с собой, в каком количестве; возможность использования природных источников воды)	Вода выдается в бутылках, перед стартом - 1 л на человека.
26	Пункты питания на маршруте (при наличии перечислить названия и места расположения)	Нет

Размещение на маршруте

27	Средства размещения на маршруте	После прохождения маршрута возможно размещение базе за отдыха «Кола спорт вилладж»
----	---------------------------------	--

Медицинская помощь на маршруте

28	Возможность оказания медицинской помощи на маршруте (места расположения ближайших медицинских учреждений)	Апатитско-Кировская центральная городская больница. Адрес: г. Апатиты, ул. Бредова, д. 18, тел. (81555) 6-42-20
29	Наличие аптечки	Есть

Перечень объектов на маршруте, требующих повышенных мер безопасности

30	Перечислить названия и места расположения указанных объектов и меры безопасности (при наличии)	места	меры
		Сплав на сапбордах по озеру Имандра - 500 м	Проведение инструктажа. Экипировка туристов спасательными жилетами, гидрокостюмами. Сопровождение инструктором и спасателем на лодке с мотором.

Прочее

31	Способы взаимодействия с МЧС на случай чрезвычайной ситуации (в том числе номер телефона МЧС)	Маршрут находится в зоне покрытия сотовой сети. Сообщить о ЧС по телефону 112 или оперативному дежурному Главного управления МЧС России по Мурманской области: (8152) 45-14-75. При этом сообщить: по возможности координаты местонахождения группы; с кем из группы случилось ЧС; какого рода ЧС; погода в районе ЧС. Следовать инструкциям и рекомендациям спасателей.
32	Наличие средств связи на маршруте	Телефоны сотовой связи, рации
33	Способы и пути аварийного выхода с маршрута, в том числе в случае чрезвычайной ситуации	Аварийный выход с первого этапа осуществляется в сторону конного клуба «Фортуна» или в сторону базы отдыха «Кола спорт вилладж»; аварийный выход со второго и третьего этапов осуществляется в сторону «Кола спорт вилладж». Возможно использование автотранспорта.
34	Необходимые на маршруте инвентарь и специальное снаряжение (перечислить) (при необходимости)	На конной части маршрута: седло, уздечка, шлем; На части маршрута с ездовыми собаками: ошейник, шлейка, потяг, пояс для кани-кросса. На водной части маршрута: сап-борд с веслом, спасательный жилет, гидрокостюм. Растяжки (стейк-аут) для крепления собак, шатер для сап-бордов и гидрокостюмов на точке смены на сап-борды. Стойки для крепления лошадей на точке смены на ездовых собак.

35	Дополнительно (при необходимости)	
